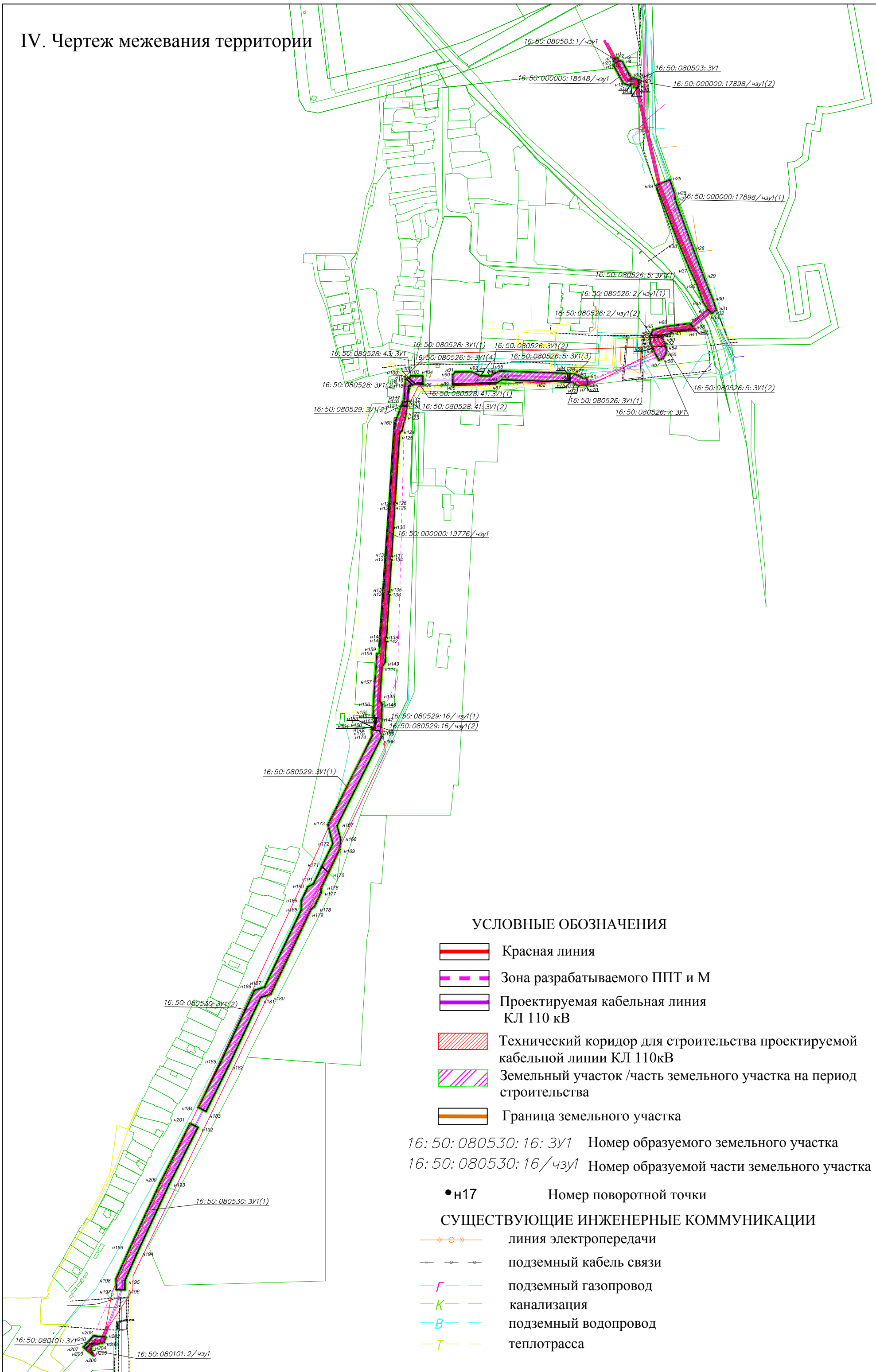








# IV. Чертеж межевания территории




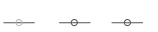




## УСЛОВНЫЕ ОБОЗНАЧЕНИЯ

-  Красная линия
-  Зона разрабатываемого ППТ и М
-  Проектируемая кабельная линия КЛ 110 кВ
-  Технический коридор для строительства проектируемой кабельной линии КЛ 110кВ
-  Земельный участок /часть земельного участка на период строительства
-  Граница земельного участка

16: 50: 080530: 16: 3У1 Номер образуемого земельного участка  
 16: 50: 080530: 16/чзу1 Номер образуемой части земельного участка

•н17 Номер поворотной точки

## СУЩЕСТВУЮЩИЕ ИНЖЕНЕРНЫЕ КОММУНИКАЦИИ

-  линия электропередачи
-  подземный кабель связи
-  подземный газопровод
-  канализация
-  подземный водопровод
-  теплотрасса