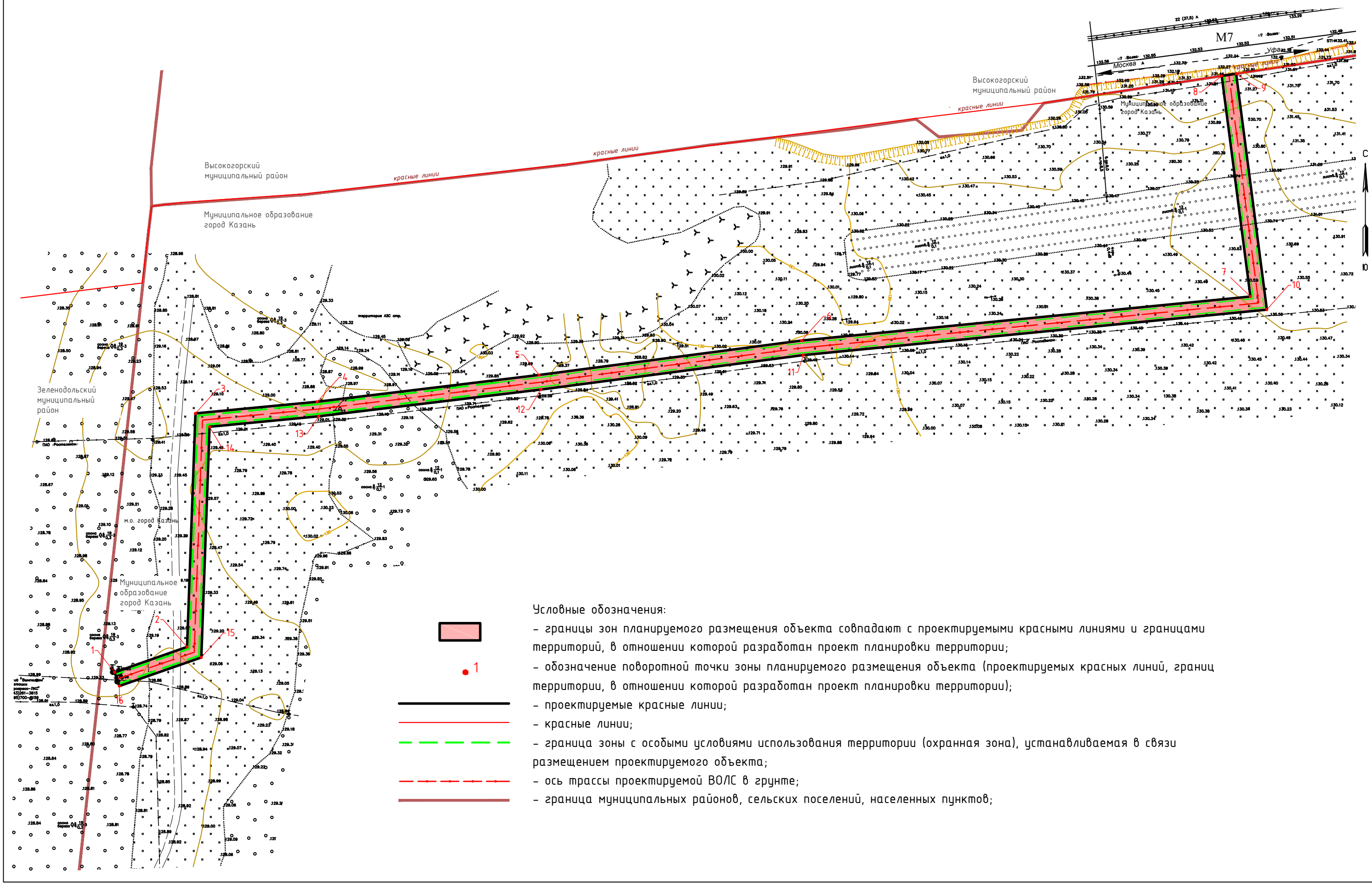







I. Чертеж проекта планировки с указанием красных линий и границ зон планируемого размещения объекта.



Условные обозначения:

-  1
- 
- 
- 
- 

- границы зон планируемого размещения объекта совпадают с проектируемыми красными линиями и границами территорий, в отношении которой разработан проект планировки территории;
- обозначение поворотной точки зоны планируемого размещения объекта (проектируемых красных линий, границ территории, в отношении которой разработан проект планировки территории);
- проектируемые красные линии;
- красные линии;
- граница зоны с особыми условиями использования территории (охранная зона), устанавливаемая в связи размещением проектируемого объекта;
- ось трассы проектируемой ВОЛС в грунте;
- граница муниципальных районов, сельских поселений, населенных пунктов;