

**Об утверждении проекта
межевания территории
по ул.Поперечно-Базарная**

В целях обеспечения территории градостроительной документацией, на основании заявления гражданки Закамской Людмилы Николаевны о перераспределении земель, находящихся в государственной собственности, и земельного участка, находящегося в частной собственности, по ул.Поперечно-Базарная, в соответствии со статьей 46, пунктом 12 статьи 43 Градостроительного кодекса Российской Федерации, проектом планировки территории «Западное Заречье», утвержденным постановлением Исполнительного комитета г.Казани от 30.04.2008 №1837, учитывая размещение на официальном портале органов местного самоуправления города Казани (www.kzn.ru) и публикацию в Сборнике документов и правовых актов муниципального образования города Казани от 14.09.2017 постановления Исполнительного комитета г.Казани от 29.11.2017 №4873 «О подготовке проекта межевания территории по ул.Поперечно-Базарная»:

1. Постановляю:

1.1. утвердить проект межевания территории по ул.Поперечно-Базарная, предусматривающий образование земельного участка путем перераспределения земель, находящихся в государственной собственности, и земельного участка с кадастровым номером 16:50:090553:3, находящегося в частной собственности,

площадью 1570 кв.м, согласно приложениям №1, 2 и 3 к настоящему постановлению;

1.2. установить для земельного участка по ул.Поперечно-Базарная, указанного в подпункте 1.1 настоящего постановления, виды разрешенного использования – административные офисы (код 4.1), объекты торговли: торговые центры, магазины (код 4.2);

1.3. присвоить образуемому земельному участку следующий адрес: «г.Казань, Кировский район, ул.Поперечно-Базарная, д.32»;

1.4. опубликовать настоящее постановление, за исключением приложения №3 к настоящему постановлению (материал для служебного пользования), в Сборнике документов и правовых актов муниципального образования города Казани;

1.5. разместить настоящее постановление, за исключением приложения №3 к настоящему постановлению (материал для служебного пользования), на официальном портале органов местного самоуправления города Казани (www.kzn.ru);

1.6. установить, что настоящее постановление вступает в силу со дня его официального опубликования.

2. Рекомендую гражданке Закамской Людмиле Николаевне:

2.1. обратиться в Управление Федеральной службы государственной регистрации, кадастра и картографии по Республике Татарстан для проведения государственного кадастрового учета земельного участка, указанного в подпункте 1.1 настоящего постановления;

2.2. после проведения государственного кадастрового учета земельного участка, указанного в подпункте 1.1 настоящего постановления, представить в Комитет земельных и имущественных отношений Исполнительного комитета г.Казани соответствующие документы для заключения соглашения о перераспределении земель, находящихся в государственной собственности, и земельного участка с кадастровым номером 16:50:090553:3, находящегося в частной собственности;

2.3. при последующем использовании земельного участка:

2.3.1. обеспечивать безопасность сетей инженерно-технического обеспечения и беспрепятственный доступ к ним для организаций, эксплуатирующих данные сети;

2.3.2. соблюдать ограничения, установленные для санитарно-защитной зоны автомобильной дороги (СанПиН 2.2.1/2.1.1.1200-03).

3. **Возлагаю** контроль за выполнением настоящего постановления на заместителя Руководителя Исполнительного комитета г.Казани Р.Р.Шафигуллина.

Руководитель

Д.Г.Калинкин

Приложение №1

Утвержден постановлением

Исполнительного комитета

г.Казани

от _____ № _____

Проект межевания территории по ул.Поперечно-Базарная

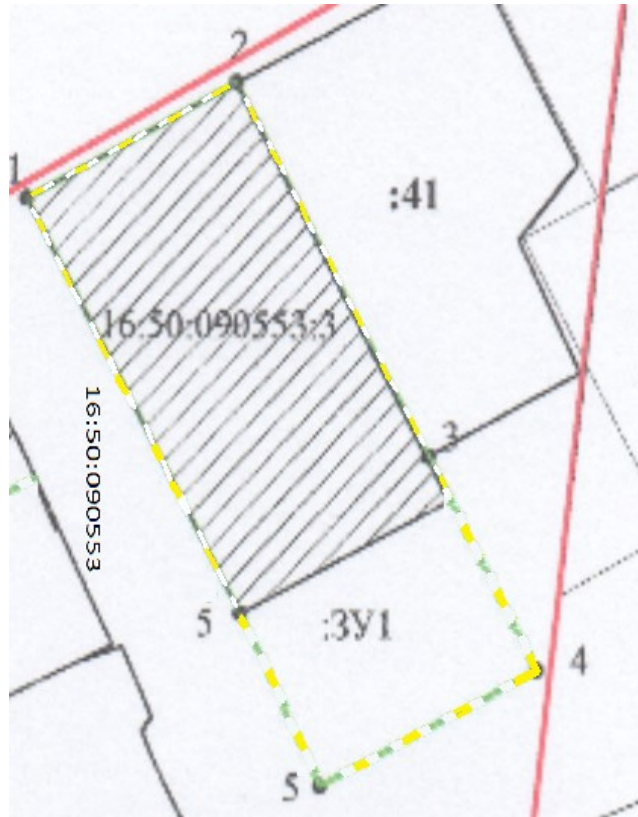
Проектом межевания территории по ул.Поперечно-Базарная предусматривается образование земельного участка путем перераспределения земель, находящихся в государственной собственности, и земельного участка с кадастровым номером 16:50:090553:3, находящегося в частной собственности.

Проектом межевания устраняются чересполосица и изломанность границ.






№ участка	Площадь, кв.м	Виды разрешенного использования образуемого земельного участка	Кадастровый номер исходного земельного участка
	1570	Административные офисы (код 4.10); объекты торговли: торговые центры, магазины (код 4.2)	16:50:090553:3

Проект межевания территории по ул. Поперечно-Базарная

Чертеж №1
 Масштаб 1:500



Условные обозначения:

	границы существующих земельных участков
	характерная точка границ образуемого земельного участка
1	номер характерной точки границ
	границы образуемого земельного участка, границы проекта межевания
	границы существующих земельных участков
	красные линии
16:50:090553	кадастровый квартал
16:50:090553:3	кадастровый номер исходного земельного участка