

**Об утверждении проекта
межевания территории
по ул.Центрально-Мариупольская**

В целях обеспечения территории градостроительной документацией, на основании заявления гражданина Хайрутдинова Ильфата Асхатовича о перераспределении земель, находящихся в государственной собственности, и земельного участка, находящегося в частной собственности, по ул.Центрально-Мариупольская, в соответствии со статьей 46 Градостроительного кодекса Российской Федерации, согласно постановлениям Исполнительного комитета г.Казани от 02.11.2016 №4505, Мэра г.Казани от 16.08.2017 №224, учитывая заключение по результатам публичных слушаний:

1. Постановляю:

1.1. утвердить проект межевания территории по ул.Центрально-Мариупольская, предусматривающий образование земельного участка путем перераспределения земель, находящихся в государственной собственности, и земельного участка с кадастровым номером 16:50:220962:24, находящегося в частной собственности, площадью 748 кв.м, согласно приложениям №1 и 2 к настоящему постановлению;

1.2. присвоить образуемому земельному участку следующий адрес: «г.Казань, Авиастроительный район, жилой массив Северный, ул.Центрально-Мариупольская, д.105»;

1.3. опубликовать настоящее постановление, за исключением приложения №2 к настоящему постановлению (материал для служебного пользования), в Сборнике документов и правовых актов муниципального образования города Казани;

1.4. разместить настоящее постановление, за исключением приложения №2 к настоящему постановлению (материал для служебного пользования), на официальном портале органов местного самоуправления города Казани (www.kzn.ru);

1.5. установить, что настоящее постановление вступает в силу со дня его официального опубликования.

2. Рекомендую гражданину Хайрутдинову Ильфату Асхатовичу:

2.1. обратиться в Управление Федеральной службы государственной регистрации, кадастра и картографии по Республике Татарстан для проведения государственного кадастрового учета земельного участка, указанного в подпункте 1.1 настоящего постановления;

2.2. после проведения государственного кадастрового учета земельного участка, указанного в подпункте 1.1 настоящего постановления, представить в Комитет земельных и имущественных отношений Исполнительного комитета г.Казани соответствующие документы для заключения соглашения о перераспределении земель, находящихся в государственной собственности, и земельного участка с кадастровым номером 16:50:220962:24, находящегося в частной собственности;

2.3. при последующем использовании земельного участка:

2.3.1. обеспечивать безопасность сетей инженерно-технического обеспечения и беспрепятственный доступ к ним для организаций, эксплуатирующих данные сети;

2.3.2. соблюдать ограничения, установленные для охранных зон с особыми условиями использования территории.

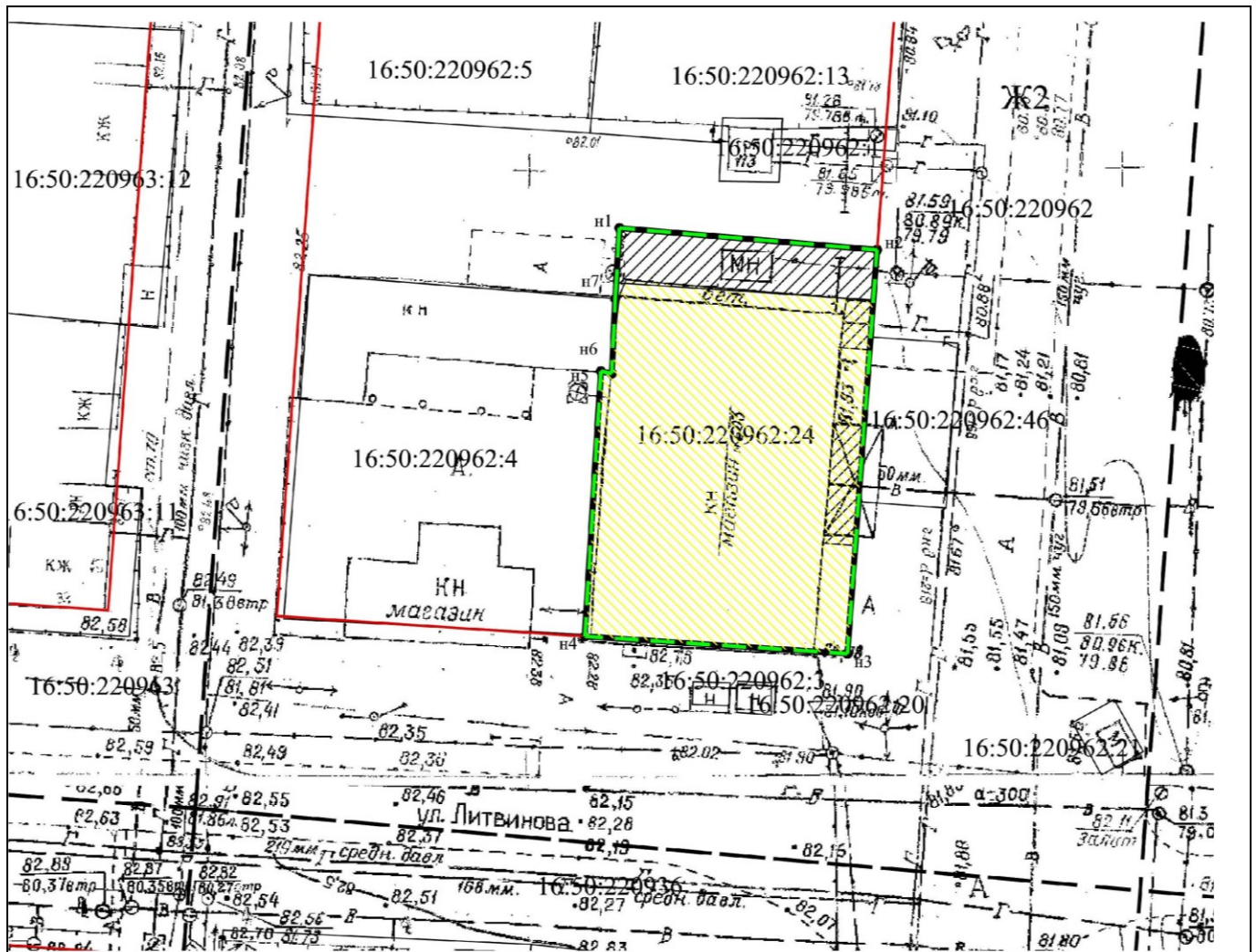
3. **Возлагаю** контроль за выполнением настоящего постановления на заместителя Руководителя Исполнительного комитета г.Казани Р.Р.Шафигуллина.

Руководитель





Д.Г.Калинкин

Приложение №1
 Утвержден
 постановлением
 Исполнительного комитета
 г.Казани
 от _____ № _____

Проект межевания территории по ул.Центрально-Мариупольская
Чертеж №1
М 1: 1000



Условные обозначения:

	граница проекта межевания, границы образуемого земельного участка
	граница существующих земельных участков
	красные линии
16:50:220962	обозначение кадастрового квартала
16:50:220962:24	обозначение исходного земельного участка
	обозначение планируемого сервитута транзитных коммуникаций