

**Об утверждении проекта  
межевания территории  
по ул.Голубятникова**

В целях обеспечения территории градостроительной документацией, на основании заявления Общества с ограниченной ответственностью «МД» о перераспределении земель, находящихся в государственной собственности, и земельного участка по ул.Голубятникова, находящегося в частной собственности, в соответствии со статьей 46 Градостроительного кодекса Российской Федерации, согласно постановлениям Исполнительного комитета г.Казани от 25.05.2016 №2164, Мэра г.Казани от 04.12.2017 №333, учитывая заключение по результатам публичных слушаний:

**1. Постановляю:**

1.1. утвердить проект межевания территории по ул.Голубятникова, предусматривающий образование земельного участка путем перераспределения земель, находящихся в государственной собственности, и земельного участка с кадастровым номером 16:50:110314:18, находящегося в частной собственности, площадью 151 кв.м согласно приложениям №1, 2 и 3 к настоящему постановлению;

1.2. установить для образуемого земельного участка по ул.Голубятникова, указанного в подпункте 1.1 настоящего постановления, вид разрешенного использования – торговые объекты: магазины розничной торговли

(универсальные, специализированные) общей площадью не более 1000 кв.м, магазины товаров повседневного спроса (шаговой доступности) (код 4.4);

1.3. присвоить образуемому земельному участку следующий адрес: Российская Федерация, Республика Татарстан, городской округ Казань, г.Казань, ул.Голубятникова, з/у 33А;

1.4. опубликовать настоящее постановление, за исключением приложения №3 к настоящему постановлению (материал для служебного пользования), в Сборнике документов и правовых актов муниципального образования города Казани;

1.5. разместить настоящее постановление, за исключением приложения №3 к настоящему постановлению (материал для служебного пользования), на официальном портале органов местного самоуправления города Казани ([www.kzn.ru](http://www.kzn.ru));

1.6. установить, что настоящее постановление вступает в силу со дня его официального опубликования.

**2. Рекомендую** Обществу с ограниченной ответственностью «МД»:

2.1. обратиться в Управление Федеральной службы государственной регистрации, кадастра и картографии по Республике Татарстан для проведения государственного кадастрового учета земельного участка, указанного в подпункте 1.1 настоящего постановления;

2.2. после проведения государственного кадастрового учета земельного участка, указанного в подпункте 1.1 настоящего постановления, представить в Комитет земельных и имущественных отношений Исполнительного комитета г.Казани соответствующие документы для заключения соглашения о перераспределении земель, находящихся в государственной собственности, и земельного участка с кадастровым номером 16:50:110314:18, находящегося в частной собственности;

2.3. при последующем использовании земельного участка:

2.3.1. обеспечивать безопасность сетей инженерно-технического обеспечения и беспрепятственный доступ к ним для организаций, эксплуатирующих данные сети;

2.3.2. соблюдать ограничения, установленные для охранных зон с особыми условиями использования территории (в случае их наличия).

3. **Возлагаю** контроль за выполнением настоящего постановления на заместителя Руководителя Исполнительного комитета г.Казани Р.Р.Шафигуллина.

**Руководитель**

**Д.Г.Калинкин**

Приложение №1  
Утвержден постановлением  
Исполнительного комитета  
г.Казани  
от \_\_\_\_\_ № \_\_\_\_\_

### Проект межевания территории по ул.Голубятникова

Проект межевания предусматривает образование земельного участка путем перераспределения земель, находящихся в государственной собственности, и земельного участка с кадастровым номером 16:50:110314:18, находящегося в частной собственности. Проектом межевания устраняется вклинивание.

№ участка	Площадь, кв.м	Установить вид разрешенного использования для образуемого земельного участка	Кадастровый номер исходного земельного участка
	151	Торговые объекты: магазины розничной торговли (универсальные, специализированные) общей площадью не более 1000 кв.м, магазины товаров повседневного спроса (шаговой доступности) (код 4.4)	16:50:110314:18

Приложение №2

Утвержден постановлением

Исполнительного комитета

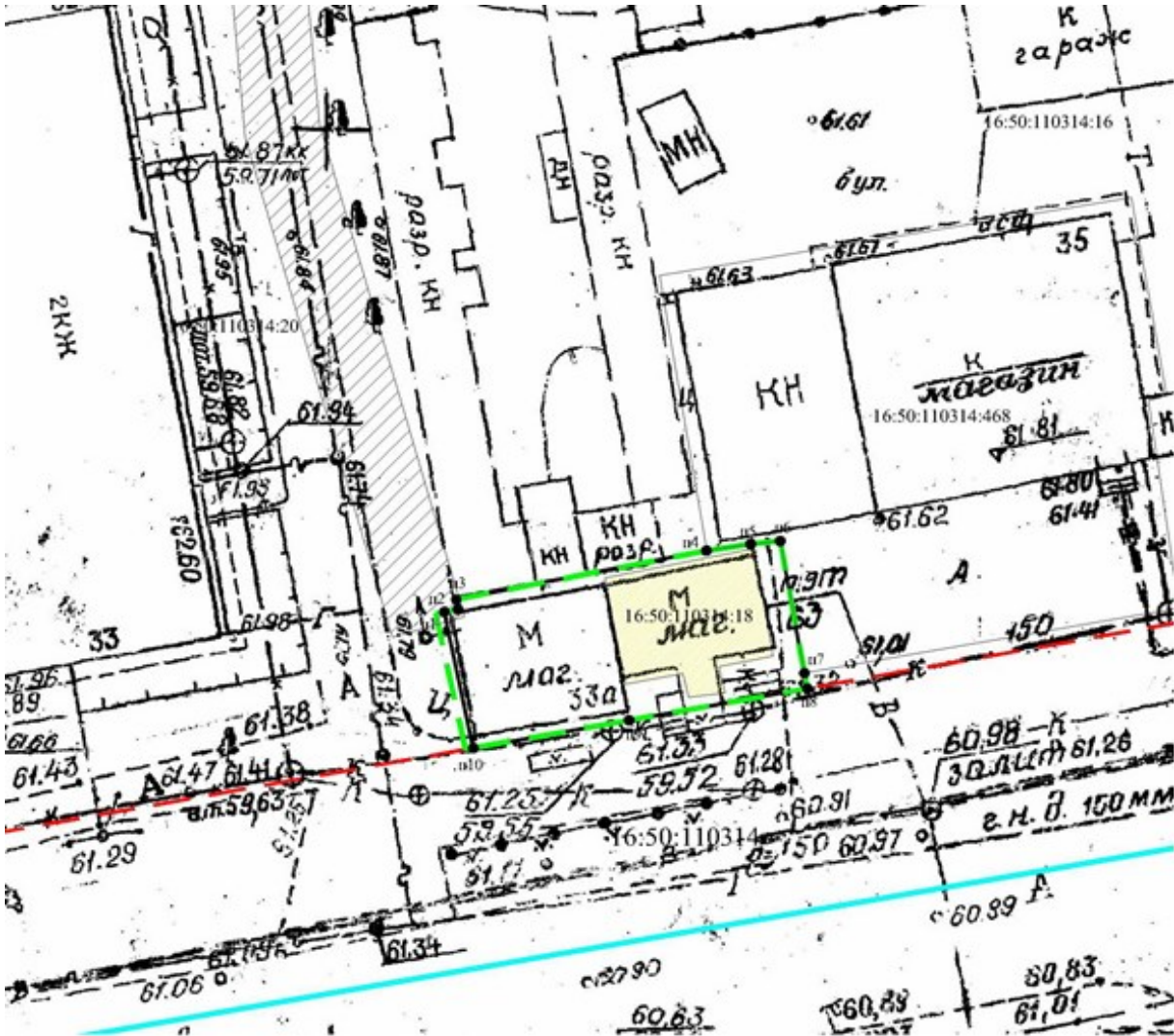
г.Казани

от \_\_\_\_\_ № \_\_\_\_\_







**Проект межевания территории по ул.Голубятникова**

**Чертеж №1**

Масштаб 1:500



**УСЛОВНЫЕ ОБОЗНАЧЕНИЯ**

	границы существующих земельных участков
	характерная точка границ уточняемого земельного участка
	номер характерной новой точки границы
	границы образуемого земельного участка, границы проекта межевания
	красные линии
	граница кадастрового квартала
16:50:110314	обозначение кадастрового квартала
16:50:110314:18	кадастровый номер исходного земельного участка