

**Об утверждении проекта
межевания территории
по ул.Вишневского**

В целях обеспечения территории градостроительной документацией, на основании обращения гражданки Пранцузовой Натальи Леонидовны о перераспределении земель, находящихся в государственной собственности, и земельного участка по ул.Вишневского, находящегося в частной собственности, в соответствии со статьей 46, пунктом 12 статьи 43 Градостроительного кодекса Российской Федерации, проектом планировки территории «Аметьево», утвержденным постановлением Исполнительного комитета г.Казани от 31.12.2015 №4666, учитывая размещение на официальном портале органов местного самоуправления города Казани (www.kzn.ru) и публикацию в Сборнике документов и правовых актов муниципального образования города Казани от 08.02.2018 постановления Исполнительного комитета г.Казани от 29.01.2018 №337 «О подготовке проекта межевания территории по ул.Вишневского»:

1. Постановляю:

1.1. утвердить проект межевания территории по ул.Вишневского, предусматривающий образование земельного участка площадью 356 кв.м путем перераспределения земель, находящихся в государственной собственности, и земельного участка с кадастровым номером 16:50:011013:11, находящегося в

частной собственности, согласно приложениям №1, 2 и 3 к настоящему постановлению;

1.2. присвоить образуемому земельному участку следующий адрес: Российская Федерация, Республика Татарстан, городской округ Казань, г.Казань, Вахитовский район, ул.Вишневского, д.51г;

1.3. опубликовать настоящее постановление, за исключением приложения №3 к настоящему постановлению (материал для служебного пользования), в Сборнике документов и правовых актов муниципального образования города Казани;

1.4. разместить настоящее постановление, за исключением приложения №3 к настоящему постановлению (материал для служебного пользования), на официальном портале органов местного самоуправления города Казани (www.kzn.ru);

1.5. установить, что настоящее постановление вступает в силу со дня его официального опубликования.

2. Рекомендую гражданке Пранцузовой Наталье Леонидовне:

2.1. обратиться в Управление Федеральной службы государственной регистрации, кадастра и картографии по Республике Татарстан для проведения государственного кадастрового учета земельного участка, указанного в подпункте 1.1 настоящего постановления;

2.2. после проведения государственного кадастрового учета земельного участка, указанного в подпункте 1.1 настоящего постановления, представить в Комитет земельных и имущественных отношений Исполнительного комитета г.Казани соответствующие документы для заключения соглашения о перераспределении земель, находящихся в государственной собственности, и земельного участка с кадастровым номером 16:50:011013:11, находящегося в частной собственности;

2.3. при последующем использовании земельного участка:

2.3.1. обеспечивать безопасность сетей инженерно-технического обеспечения и беспрепятственный доступ к ним для организаций, эксплуатирующих данные сети;

2.3.2. соблюдать ограничения, установленные для охранных зон с особыми условиями использования территории (в случае их наличия).

3. **Возлагаю** контроль за выполнением настоящего постановления на заместителя Руководителя Исполнительного комитета г.Казани Р.Р.Шафигуллина.

Руководитель

Д.Г.Калинкин

Приложение №1
Утвержден постановлением
Исполнительного комитета г.Казани
от _____ № _____

Проект межевания территории по ул.Вишневского

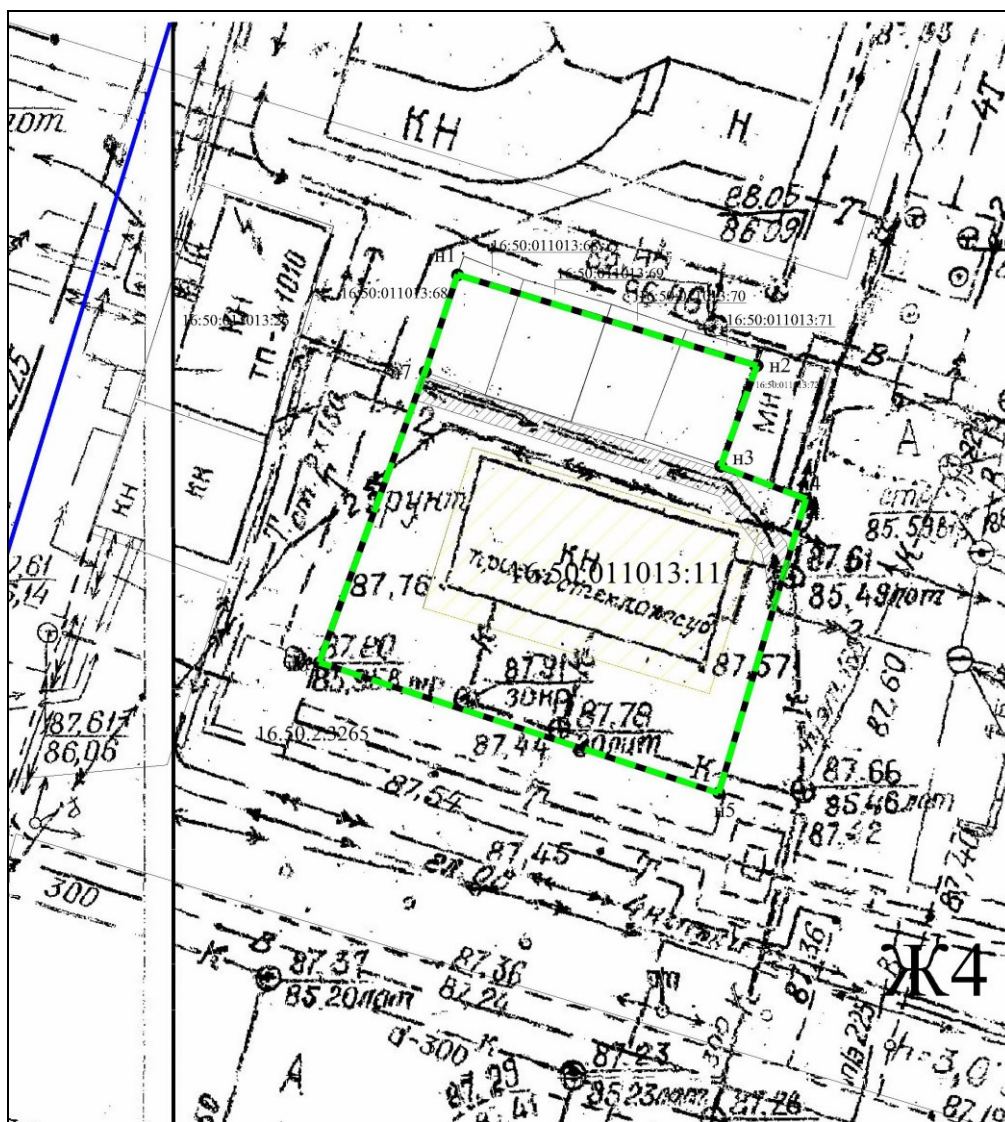
Проект межевания территории по ул.Вишневского предусматривает образование земельного участка путем перераспределения земель, находящихся в государственной собственности, и земельного участка с кадастровым номером 16:50:011013:11, находящегося в частной собственности.

Проектом межевания устраняется вкрапливание.




№ участка	Площадь, кв.м	Вид разрешенного использования образуемого земельного участка	Кадастровый номер исходного земельного участка
	356	Пункт приема стеклопосуды (код 3.3)	16:50:011013:11

Проект межевания территории по ул.Вишневского

Чертеж №1
 Масштаб 1:500



УСЛОВНЫЕ ОБОЗНАЧЕНИЯ

	границы существующих земельных участков
	характерная точка границы уточняемого земельного участка
Н1	номер характерной новой точки границы
	границы образуемого земельного участка, границы проекта межевания
16:50:011013	обозначение кадастрового квартала
16:50:011013:11	кадастровый номер исходного земельного участка