

**Об утверждении проекта
межевания территории
по ул.Островского**

В целях обеспечения территории градостроительной документацией, на основании заявления Акционерного общества «Казэнерго» о перераспределении земель и земельных участков, находящихся в государственной собственности, и земельного участка по ул.Островского, находящегося в частной собственности, в соответствии с пунктом 12 статьи 43, со статьей 46 Градостроительного кодекса Российской Федерации, принимая во внимание проект планировки территории «Центр», утвержденный постановлением Исполнительного комитета г.Казани от 24.06.2015 №2478, согласно постановлению Исполнительного комитета г.Казани от 20.11.2017 №4725, учитывая размещение на официальном портале органов местного самоуправления города Казани (www.kzn.ru) и публикацию в Сборнике документов и правовых актов муниципального образования города Казани от 31.05.2018 постановления Исполнительного комитета г.Казани от 18.05.2018 №2564 «О подготовке проекта межевания территории по ул.Островского»:

1. Постановляю:

1.1. утвердить проект межевания территории по ул.Островского, предусматривающий образование земельного участка площадью 947 кв.м путем перераспределения земель, находящихся в государственной собственности, и

земельного участка с кадастровым номером 16:50:011503:26, находящегося в частной собственности, согласно приложениям №1, 2, 3 к настоящему постановлению;

1.2. присвоить образуемому земельному участку следующий адрес: г.Казань, Вахитовский район, ул.Островского, 51;

1.3. опубликовать настоящее постановление, за исключением приложения №3 к настоящему постановлению (материал для служебного пользования), в Сборнике документов и правовых актов муниципального образования города Казани;

1.4. разместить настоящее постановление, за исключением приложения №3 к настоящему постановлению (материал для служебного пользования), на официальном портале органов местного самоуправления города Казани (www.kzn.ru);

1.5. установить, что настоящее постановление вступает в силу со дня его официального опубликования.

2. Рекомендую Акционерному обществу «Казэнерго»:

2.1. обратиться в Управление Федеральной службы государственной регистрации, кадастра и картографии по Республике Татарстан для проведения государственного кадастрового учета земельного участка, указанного в подпункте 1.1 настоящего постановления;

2.2. после проведения государственного кадастрового учета земельного участка, указанного в подпункте 1.1 настоящего постановления, представить в Комитет земельных и имущественных отношений Исполнительного комитета г.Казани соответствующие документы для заключения соглашения о перераспределении земель, находящихся в государственной собственности, и земельного участка с кадастровым номером 16:50:011503:26, находящегося в частной собственности;

2.3. при последующем использовании земельного участка:

2.3.1. обеспечивать безопасность сетей инженерно-технического обеспечения и беспрепятственный доступ к ним для организаций, эксплуатирующих данные сети;

2.3.2. соблюдать ограничения, установленные для охранных зон с особыми условиями использования территории.

3. **Возлагаю** контроль за выполнением настоящего постановления на заместителя Руководителя Исполнительного комитета г.Казани Р.Р.Шафигуллина.

Руководитель

Д.Г.Калинкин

Приложение №1

Утвержден постановлением

Исполнительного комитета

г.Казани

от _____ № _____

Проект межевания территории по ул.Островского

Проект межевания территории по ул.Островского предусматривает образование земельного участка путем перераспределения земель, находящихся в государственной собственности, и земельного участка с кадастровым номером 16:50:011503:26, находящегося в частной собственности.

Проектом межевания устраняется вклинивание.

№ участка	Площадь, кв.м	Вид разрешенного использования образуемого земельного участка	Кадастровый номер исходного земельного участка
А	947	Под здание диспетчерской (код 3.1)	16:50:011503:26

Приложение №2

Утвержден постановлением

Исполнительного комитета

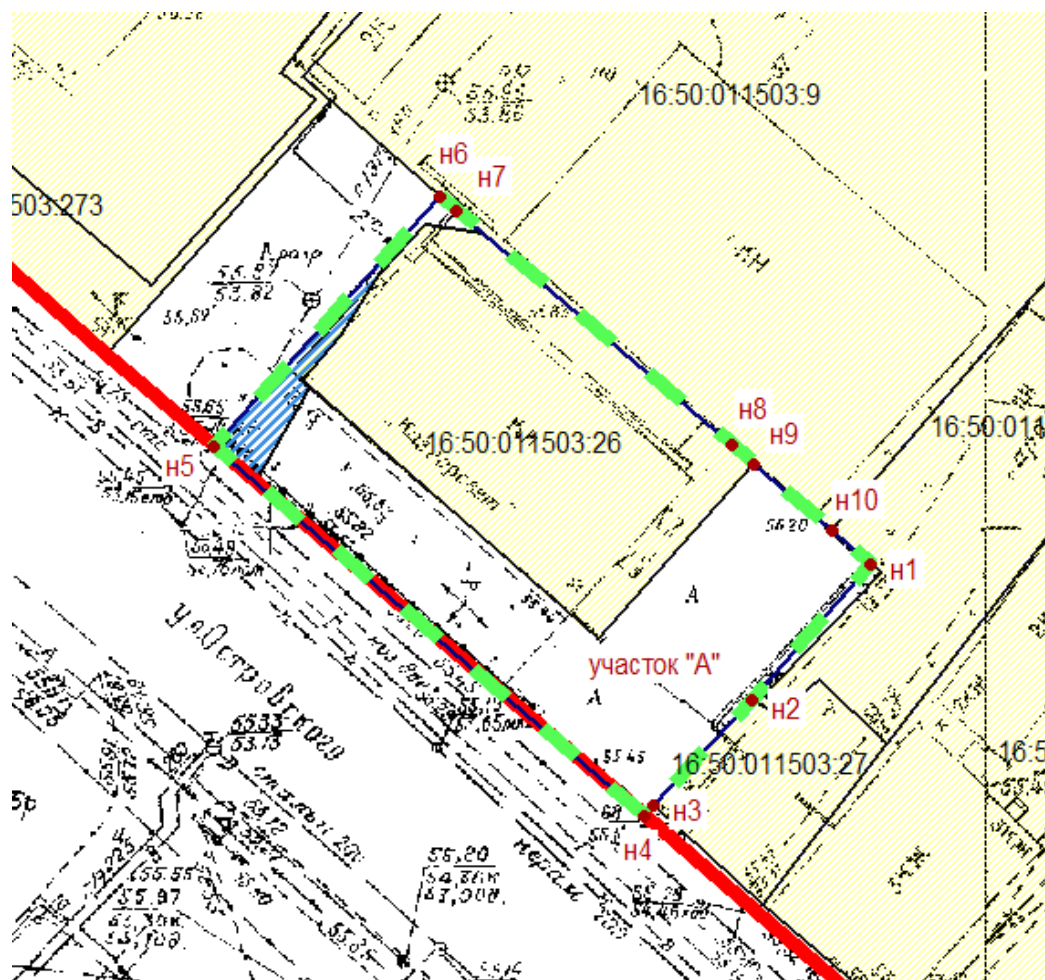
г.Казани

от _____ № _____







Проект межевания территории по ул.Островского

Чертеж №1

Масштаб 1:500



УСЛОВНЫЕ ОБОЗНАЧЕНИЯ

	границы существующих земельных участков
	характерная точка границ уточняемого земельного участка
	номер характерной новой точки границы
	границы образуемого земельного участка, границы проекта межевания
	красные линии
	планируемый сервитут инженерных коммуникаций
16:50:011503	обозначение кадастрового квартала
16:50:011503:26	кадастровый номер исходного земельного участка