

**Об утверждении проекта
межевания территории
по ул.Южно-Промышленная**

В целях обеспечения территории градостроительной документацией, на основании предложения гражданина Велиева Мушвига Гумбат оглы о перераспределении земель, находящихся в государственной собственности, и земельного участка по ул.Южно-Промышленная, находящегося в частной собственности, в соответствии со статьей 46 Градостроительного кодекса Российской Федерации, согласно постановлениям Исполнительного комитета г.Казани от 31.10.2017 №4439, Мэра г.Казани от 07.05.2018 №88, учитывая заключение по результатам публичных слушаний:

1. Постановляю:

1.1. утвердить проект межевания территории по ул.Южно-Промышленная, предусматривающий образование земельного участка путем перераспределения земель, находящихся в государственной собственности, и земельного участка с кадастровым номером 16:50:170604:31, находящегося в частной собственности, площадью 396 кв.м согласно приложениям №1, 2 и 3 к настоящему постановлению;

1.2. присвоить образуемому земельному участку следующий адрес: «г.Казань, Приволжский район, ул.Южно-Промышленная, д.2а»;

1.3. опубликовать настоящее постановление, за исключением приложения №3 к настоящему постановлению (материал для служебного пользования), в Сборнике документов и правовых актов муниципального образования города Казани;

1.4. разместить настоящее постановление, за исключением приложения №3 к настоящему постановлению (материал для служебного пользования), на официальном портале органов местного самоуправления города Казани (www.kzn.ru);

1.5. установить, что настоящее постановление вступает в силу со дня его официального опубликования.

2. Рекомендую гражданину Велиеву Мушвигу Гумбат оглы:

2.1. обратиться в Управление Федеральной службы государственной регистрации, кадастра и картографии по Республике Татарстан для проведения государственного кадастрового учета земельного участка, указанного в подпункте 1.1 настоящего постановления;

2.2. после проведения государственного кадастрового учета земельного участка, указанного в подпункте 1.1 настоящего постановления, представить в Комитет земельных и имущественных отношений Исполнительного комитета г.Казани соответствующие документы для заключения соглашения о перераспределении земель, находящихся в государственной собственности, и земельного участка с кадастровым номером 16:50:170604:31, находящегося в частной собственности;

2.3. при последующем использовании земельного участка:

2.3.1. обеспечивать безопасность сетей инженерно-технического обеспечения и беспрепятственный доступ к ним для организаций, эксплуатирующих данные сети;

2.3.2. соблюдать ограничения, установленные для охранных зон с особыми условиями использования территории.

3. **Возлагаю** контроль за выполнением настоящего постановления на заместителя Руководителя Исполнительного комитета г.Казани Р.Р.Шафигуллина.

Руководитель

Д.Г.Калинкин

Приложение №1

Утвержден постановлением

Исполнительного комитета г.Казани

от _____ № _____

Проект межевания территории по ул.Южно-Промышленная

Проект межевания предусматривает образование земельного участка путем перераспределения земель, находящихся в государственной собственности, и земельного участка с кадастровым номером 16:50:170604:31, находящегося в частной собственности.

Проектом межевания устраняется вклинивание.

№ участка	Площадь, кв.м	Вид разрешенного использования образуемого земельного участка	Кадастровый номер исходного земельного участка
–	396	Под здание мини-маркета (код 4.4)	16:50:170604:31

Приложение №2

Утвержден постановлением

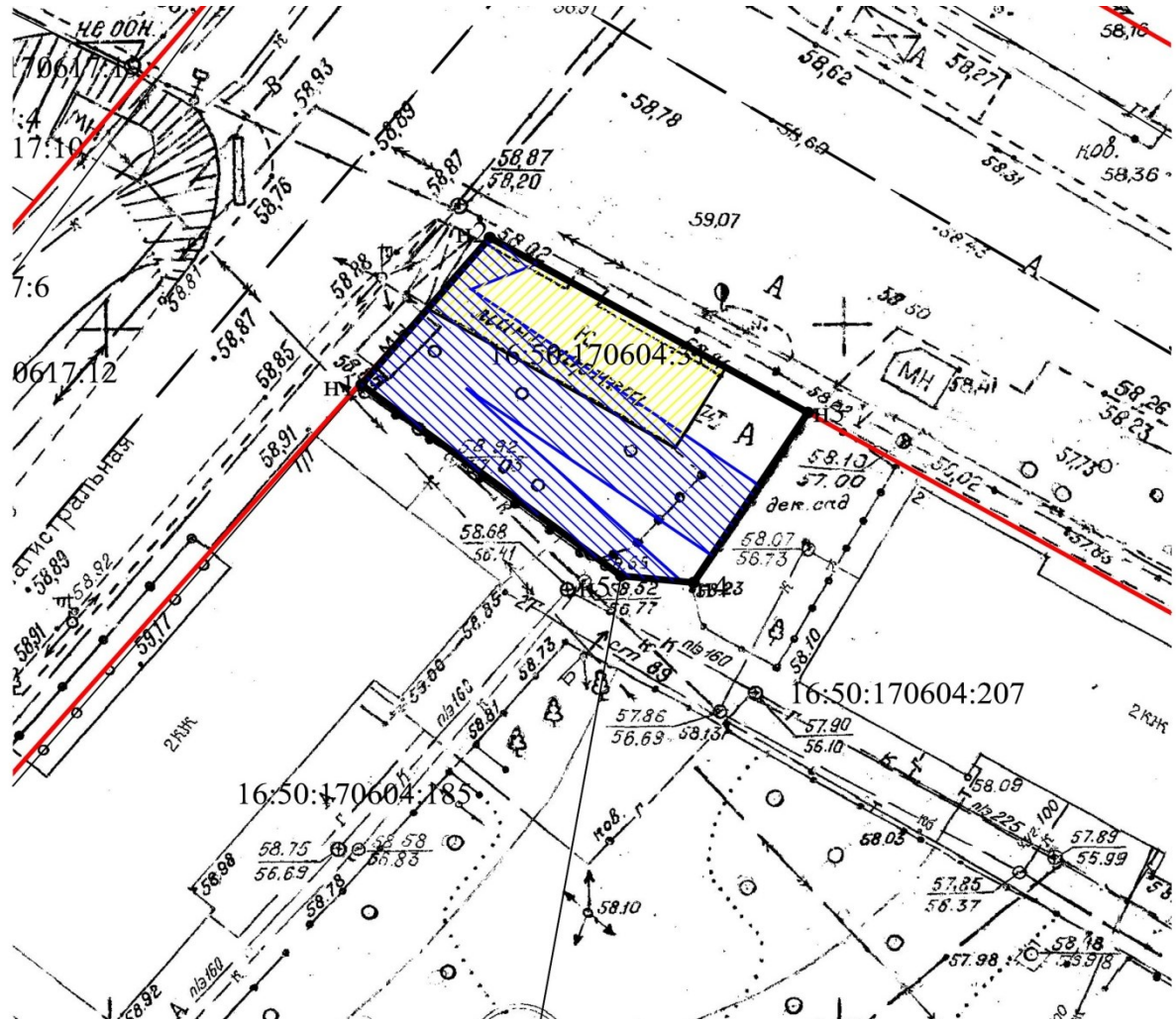
Исполнительного комитета г.Казани

от _____ № _____







Проект межевания территории по ул.Южно-Промышленная

Чертеж №1

Масштаб 1:500



Условные обозначения:

	граница образуемого земельного участка; границы проекта межевания
	граница существующих земельных участков
	граница исходного земельного участка
	планируемый сервитут инженерных коммуникаций
	обозначение красных линий
	проектная точка границ образуемого земельного участка
16:50:170604	обозначение кадастрового квартала
16:50:170604:31	обозначение исходного земельного участка