

**Об утверждении проекта
межевания территории
по ул.Маршала Чуйкова**

В целях обеспечения территории градостроительной документацией, на основании заявления гражданки Зариповой Флюсы Манавиевны о перераспределении земель, находящихся в государственной собственности, и земельного участка по ул.Маршала Чуйкова, находящегося в частной собственности, в соответствии со статьей 46 Градостроительного кодекса Российской Федерации, согласно постановлениям Исполнительного комитета г.Казани от 31.10.2017 №4441, Мэра г.Казани от 08.06.2018 №112, учитывая заключение по результатам публичных слушаний:

1. Постановляю:

1.1. утвердить проект межевания территории по ул.Маршала Чуйкова, предусматривающий образование земельного участка путем перераспределения земель, находящихся в государственной собственности, и земельного участка с кадастровым номером 16:50:110802:11, находящегося в частной собственности, площадью 281 кв.м, согласно приложениям №1, 2 и 3 к настоящему постановлению;

1.2. установить для образуемого земельного участка по ул.Маршала Чуйкова, указанного в подпункте 1.1 настоящего постановления, вид разрешенного использования – торговые объекты: магазины розничной

торговли (универсальные, специализированные) общей площадью не более 1000 кв.м, магазины товаров повседневного спроса (шаговой доступности) (код 4.4);

1.3. присвоить образуемому земельному участку следующий адрес: «г.Казань, Ново-Савиновский район, ул.Маршала Чуйкова, д.71а»;

1.4. опубликовать настоящее постановление, за исключением приложения №3 к настоящему постановлению (материал для служебного пользования), в Сборнике документов и правовых актов муниципального образования города Казани;

1.5. разместить настоящее постановление, за исключением приложения №3 к настоящему постановлению (материал для служебного пользования), на официальном портале органов местного самоуправления города Казани (www.kzn.ru);

1.6. установить, что настоящее постановление вступает в силу со дня его официального опубликования.

2. **Рекомендую** гражданке Зариповой Флюсе Манавиевне:

2.1. обратиться в Управление Федеральной службы государственной регистрации, кадастра и картографии по Республике Татарстан для проведения государственного кадастрового учета земельного участка, указанного в подпункте 1.1 настоящего постановления;

2.2. после проведения государственного кадастрового учета земельного участка, указанного в подпункте 1.1 настоящего постановления, представить в Комитет земельных и имущественных отношений Исполнительного комитета г.Казани соответствующие документы для заключения соглашения о перераспределении земель, находящихся в государственной собственности, и земельного участка с кадастровым номером 16:50:110802:11, находящегося в частной собственности;

2.3. при последующем использовании земельного участка обеспечивать безопасность сетей инженерно-технического обеспечения и беспрепятственный доступ к ним для организаций, эксплуатирующих данные сети.

3. **Возлагаю** контроль за выполнением настоящего постановления на заместителя Руководителя Исполнительного комитета г.Казани Р.Р.Шафигуллина.

Руководитель

Д.Г.Калинкин

Приложение №1

Утвержден постановлением

Исполнительного комитета г.Казани

от _____ № _____

Проект межевания территории по ул.Маршала Чуйкова

Проект межевания предусматривает образование земельного участка путем перераспределения земель, находящихся в государственной собственности, и земельного участка с кадастровым номером 16:50:110802:11, находящегося в частной собственности.

Проектом межевания устраняется вкрапливание.

№ участка	Площадь, кв.м	Вид разрешенного использования образуемого земельного участка	Кадастровый номер исходного земельного участка
—	281	Торговые объекты: магазины розничной торговли (универсальные, специализированные) общей площадью не более 1000 кв.м, магазины товаров повседневного спроса (шаговой доступности) (код 4.4)	16:50:110802:11

Приложение №2

Утвержден постановлением

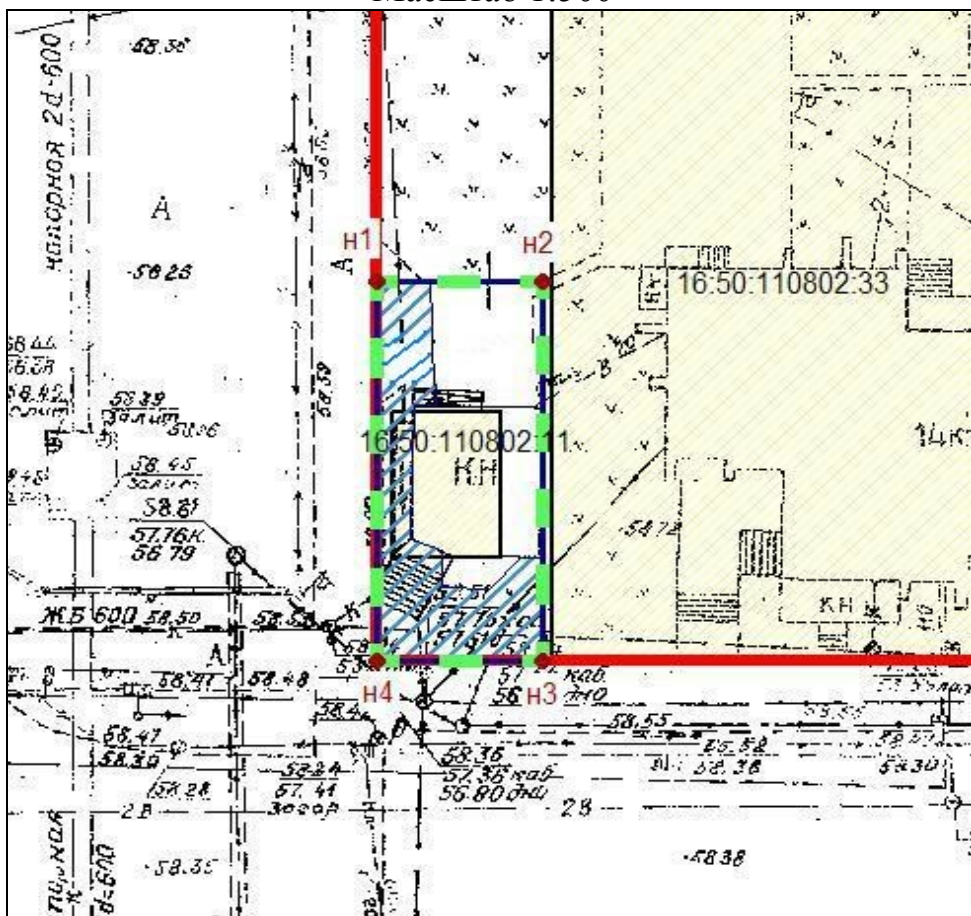
Исполнительного комитета г.Казани

от _____ № _____








Проект межевания территории по ул.Маршала Чуйкова

Чертеж №1

Масштаб 1:500



Условные обозначения:

	границы существующих земельных участков
	характерная точка границы образуемого земельного участка
	номер характерной новой точки границы
	граница проекта межевания
	граница образуемого земельного участка
	красные линии
	планируемый сервитут инженерных коммуникаций
16:50:110802	обозначение кадастрового квартала
16:50:110802:11	кадастровый номер исходного земельного участка