

**Об утверждении проекта
межевания территории
по ул.Ф.Амирхана**

В целях обеспечения территории градостроительной документацией, на основании заявления Общества с ограниченной ответственностью «Бина» о перераспределении земель, находящихся в государственной собственности, и земельного участка по ул.Ф.Амирхана, находящегося в частной собственности, в соответствии со статьей 46 Градостроительного кодекса Российской Федерации, согласно постановлениям Исполнительного комитета г.Казани от 27.12.2016 №5329, Мэра г.Казани от 10.10.2017 №271, учитывая заключение по результатам публичных слушаний:

1. Постановляю:

1.1. утвердить проект межевания территории по ул.Ф.Амирхана, предусматривающий образование земельного участка путем перераспределения земель, находящихся в государственной собственности, и земельного участка с кадастровым номером 16:50:110520:25, находящегося в частной собственности, площадью 1212 кв.м согласно приложениям №1, 2 к настоящему постановлению;

1.2. установить для образуемого земельного участка по ул.Ф.Амирхана, указанного в подпункте 1.1 настоящего постановления, вид разрешенного использования – административные офисы (код 4.1);

1.3. присвоить образуемому земельному участку следующий адрес: «г.Казань, Ново-Савиновский район, ул.Фатыха Амирхана, д.15а»;

1.4. опубликовать настоящее постановление, за исключением приложения №2 к настоящему постановлению (материал для служебного пользования), в Сборнике документов и правовых актов муниципального образования города Казани;

1.5. разместить настоящее постановление, за исключением приложения №2 к настоящему постановлению (материал для служебного пользования), на официальном портале органов местного самоуправления города Казани (www.kzn.ru);

1.6. установить, что настоящее постановление вступает в силу со дня его официального опубликования.

2. **Рекомендую** Обществу с ограниченной ответственностью «Бина»:

2.1. обратиться в Управление Федеральной службы государственной регистрации, кадастра и картографии по Республике Татарстан для проведения государственного кадастрового учета земельного участка, указанного в подпункте 1.1 настоящего постановления;

2.2. после проведения государственного кадастрового учета земельного участка, указанного в подпункте 1.1 настоящего постановления, представить в Комитет земельных и имущественных отношений Исполнительного комитета г.Казани соответствующие документы для заключения соглашения о перераспределении земель, находящихся в государственной собственности, и земельного участка с кадастровым номером 16:50:110510:25, находящегося в частной собственности;

2.3. при последующем использовании земельного участка обеспечивать:

2.3.1. безопасность сетей инженерно-технического обеспечения и беспрепятственный доступ для организаций, эксплуатирующих данные сети;

2.3.2. соблюдение требований, установленных для охранных зон объектов электросетевого хозяйства.

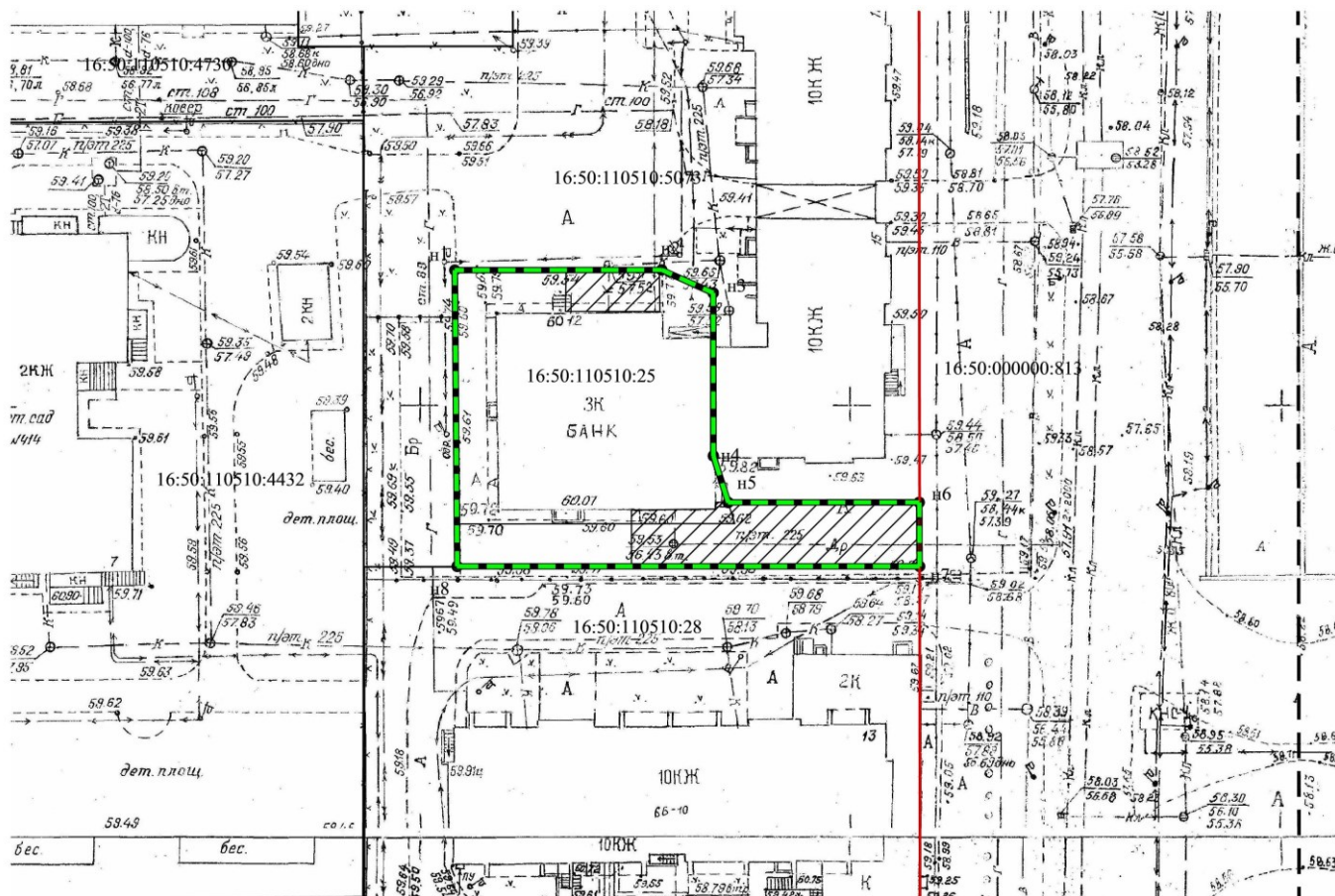
3. **Возлагаю** контроль за выполнением настоящего постановления на заместителя Руководителя Исполнительного комитета г.Казани Р.Р.Шафигуллина.

Руководитель





Д.Г.Калинкин

Приложение №1
 Утвержден
 постановлением
 Исполнительного комитета
 г.Казани
 от _____ № _____

Проект межевания территории по ул.Ф.Амирхана
Чертеж №1
Масштаб 1:1000



Условные обозначения:

| | |
|-------------------------------------------------------------------------------------|-------------------------------------------------------------------|
|  | границы проекта межевания; граница образуемого земельного участка |
|  | красные линии |
|  | граница существующих земельных участков |
| 16:50:110510 | обозначение кадастрового квартала |
| 16:50:110510:25 | обозначение исходного земельного участка |
|  | обозначение планируемого сервитута транзитных коммуникаций |