

**Об утверждении проекта  
межевания территории  
по ул.Шигабутдина Марджани**

В целях обеспечения территории градостроительной документацией, на основании заявления Закрытого акционерного общества «Рента» о перераспределении земель, находящихся в государственной собственности, и земельного участка по ул.Шигабутдина Марджани, находящегося в частной собственности, в соответствии со статьей 46, пунктом 12 статьи 43 Градостроительного кодекса Российской Федерации, проектом планировки территории «Центр», утвержденным постановлением Исполнительного комитета г.Казани от 24.06.2015 №2478, учитывая размещение на официальном портале органов местного самоуправления города Казани ([www.kzn.ru](http://www.kzn.ru)) и публикацию в Сборнике документов и правовых актов муниципального образования города Казани от 18.01.2018 постановления Исполнительного комитета г.Казани от 29.12.2017 №5510 «О подготовке проекта межевания территории по ул.Шигабутдина Марджани»:

**1. Постановляю:**

1.1. утвердить проект межевания территории по ул.Шигабутдина Марджани, предусматривающий образование земельного участка площадью 454 кв.м путем перераспределения земель, находящихся в государственной собственности, и земельного участка с кадастровым номером 16:50:011722:25,

находящегося в частной собственности, согласно приложениям №1, 2 и 3 к настоящему постановлению;

1.2. присвоить образуемому земельному участку следующий адрес: «г.Казань, Вахитовский район, ул.Шигабутдина Марджани, д.48»;

1.3. опубликовать настоящее постановление, за исключением приложения №3 к настоящему постановлению (материал для служебного пользования), в Сборнике документов и правовых актов муниципального образования города Казани;

1.4. разместить настоящее постановление, за исключением приложения №3 к настоящему постановлению (материал для служебного пользования), на официальном портале органов местного самоуправления города Казани ([www.kzn.ru](http://www.kzn.ru));

1.5. установить, что настоящее постановление вступает в силу со дня его официального опубликования.

**2. Рекомендую** Закрытому акционерному обществу «Рента»:

2.1. обратиться в Управление Федеральной службы государственной регистрации, кадастра и картографии по Республике Татарстан для проведения государственного кадастрового учета земельного участка, указанного в подпункте 1.1 настоящего постановления;

2.2. после проведения государственного кадастрового учета земельного участка, указанного в подпункте 1.1 настоящего постановления, представить в Комитет земельных и имущественных отношений Исполнительного комитета г.Казани соответствующие документы для заключения соглашения о перераспределении земель, находящихся в государственной собственности, и земельного участка с кадастровым номером 16:50:011722:25, находящегося в частной собственности;

2.3. при последующем использовании земельного участка:

2.3.1. обеспечивать безопасность сетей инженерно-технического обеспечения и беспрепятственный доступ к ним для организаций, эксплуатирующих данные сети;

2.3.2. осуществлять хозяйственную деятельность на земельном участке в соответствии с постановлением Кабинета Министров Республики Татарстан от 03.11.2016 №815 и приказом Министерства культуры Республики Татарстан от 01.04.2010 №183.

3. **Возлагаю** контроль за выполнением настоящего постановления на заместителя Руководителя Исполнительного комитета г.Казани Р.Р.Шафигуллина.

**Руководитель**

**Д.Г.Калинкин**

Приложение №1

Утвержден постановлением

Исполнительного комитета

г.Казани

от \_\_\_\_\_ № \_\_\_\_\_

### **Проект межевания территории по ул.Шигабутдина Марджани**

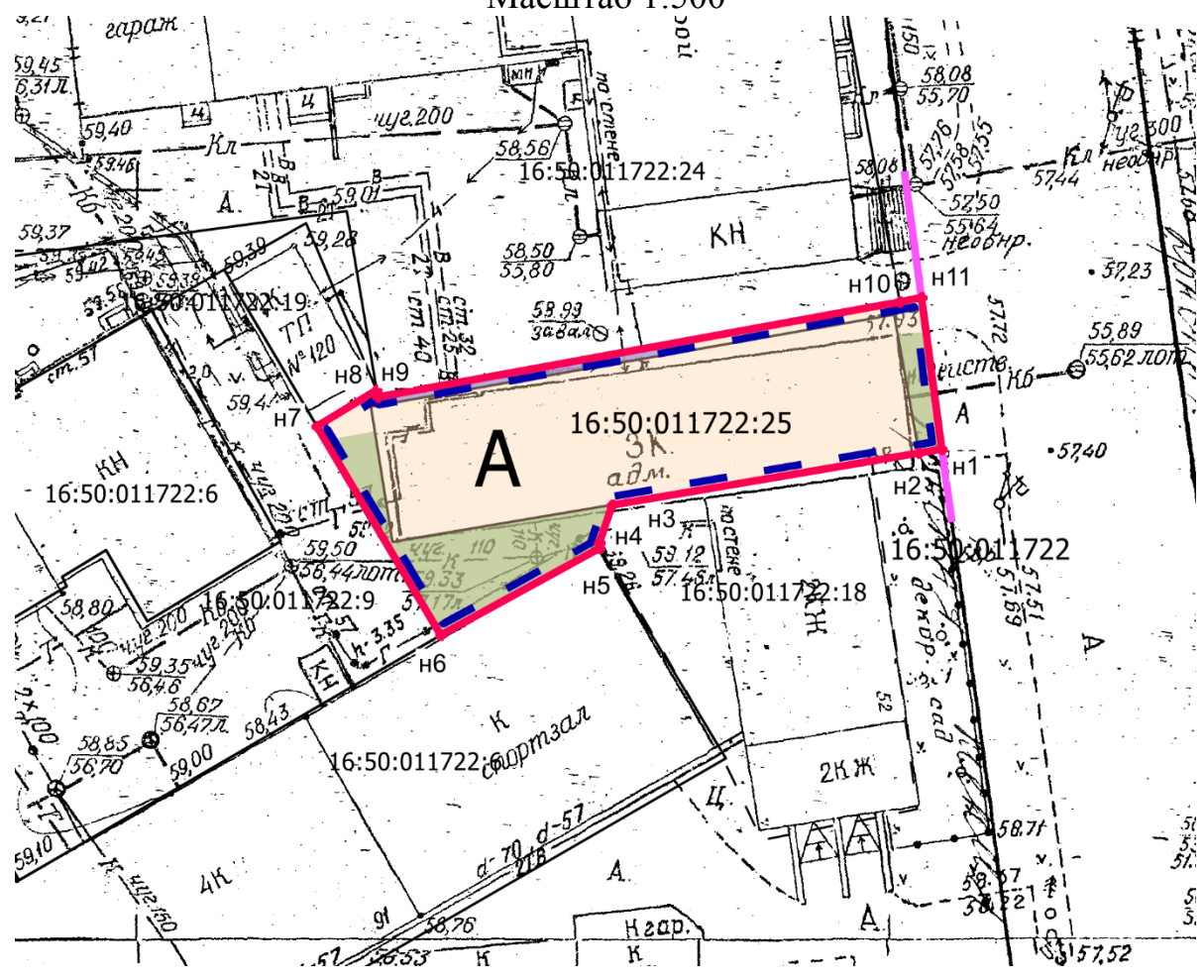
Проект межевания территории по ул.Шигабутдина Марджани предусматривает образование земельного участка путем перераспределения земель, находящихся в государственной собственности, и земельного участка с кадастровым номером 16:50:011722:25, находящегося в частной собственности.

Проектом межевания устраняются вклинивание, чересполосица и изломанность границ.






<b>№ участка</b>	<b>Площадь, кв.м</b>	<b>Вид разрешенного использования для образуемого земельного участка</b>	<b>Кадастровый номер исходного земельного участка</b>
	454	Под административное здание (код 4.1)	16:50:011722:25

**Проект межевания территории по ул.Шигабутдина Марджани**

Чертеж №1  
 Масштаб 1:500



**УСЛОВНЫЕ ОБОЗНАЧЕНИЯ**

	границы существующих земельных участков
<b>А</b>	обозначение образуемого земельного участка
	границы образуемого земельного участка
<b>п1</b>	проектная точка границ образуемого земельного участка
	красные линии
	граница проекта межевания
	планируемый сервитут инженерных коммуникаций
16:50:011722	обозначение кадастрового квартала
16:50:011722:25	кадастровый номер исходного земельного участка