

**Об утверждении проекта  
межевания территории  
по ул.Липатова**

В целях обеспечения территории градостроительной документацией, на основании заявления Общества с ограниченной ответственностью «Толедо-сервис» о перераспределении земель, находящихся в государственной собственности, и земельного участка, находящегося в частной собственности, по ул.Липатова, в соответствии со статьей 46 Градостроительного кодекса Российской Федерации, согласно постановлениям Исполнительного комитета г.Казани от 14.07.2017 №2605, Мэра г.Казани от 21.12.2017 №349, учитывая заключение по результатам публичных слушаний:

**1. Постановляю:**

1.1. утвердить проект межевания территории по ул.Липатова, предусматривающий образование земельного участка путем перераспределения земель, находящихся в государственной собственности, и земельного участка с кадастровым номером 16:50:250262:33, находящегося в частной собственности, площадью 642 кв.м согласно приложениям №1, 2 и 3 к настоящему постановлению;

1.2. присвоить образуемому земельному участку следующий адрес: «г.Казань, Советский район, жилой комплекс Дербышки, ул.Липатова, д.9в»;

1.3. опубликовать настоящее постановление, за исключением приложения №3 к настоящему постановлению (материал для служебного

пользования), в Сборнике документов и правовых актов муниципального образования города Казани;

1.4. разместить настоящее постановление, за исключением приложения №3 к настоящему постановлению (материал для служебного пользования), на официальном портале органов местного самоуправления города Казани ([www.kzn.ru](http://www.kzn.ru));

1.5. установить, что настоящее постановление вступает в силу со дня его официального опубликования.

2. **Рекомендую** Обществу с ограниченной ответственностью «Толедо-сервис»:

2.1. обратиться в Управление Федеральной службы государственной регистрации, кадастра и картографии по Республике Татарстан для проведения государственного кадастрового учета земельного участка, указанного в подпункте 1.1 настоящего постановления;

2.2. после проведения государственного кадастрового учета земельного участка, указанного в подпункте 1.1 настоящего постановления, представить в Комитет земельных и имущественных отношений Исполнительного комитета г.Казани соответствующие документы для заключения соглашения о перераспределении земель, находящихся в государственной собственности, земельного участка с кадастровым номером 16:50:250262:33, находящегося в частной собственности;

2.3. при последующем использовании земельного участка:

2.3.1. обеспечивать безопасность сетей инженерно-технического обеспечения и беспрепятственный доступ к ним для организаций, эксплуатирующих данные сети;

2.3.2. соблюдать ограничения, установленные для охранных зон с особыми условиями использования территории.

3. **Возлагаю** контроль за выполнением настоящего постановления на заместителя Руководителя Исполнительного комитета г.Казани Р.Р.Шафигуллина.

**Руководитель**

**Д.Г.Калинкин**

Приложение №1

Утвержден постановлением

Исполнительного комитета

г.Казани

от \_\_\_\_\_ № \_\_\_\_\_

### Проект межевания территории по ул.Липатова

Проект межевания предусматривает образование земельного участка путем перераспределения земель, находящихся в государственной собственности, и земельного участка с кадастровым номером 16:50:250262:33, находящегося в частной собственности.

Проектом межевания устраняется вкрапливание.

| № участка | Площадь, кв.м | Вид разрешенного использования образуемого земельного участка | Кадастровый номер исходного земельного участка |
|-----------|---------------|---|--|
| А         | 642           | Под здание торгового павильона (код 4.2)                      | 16:50:250262:33                                |

Приложение №2

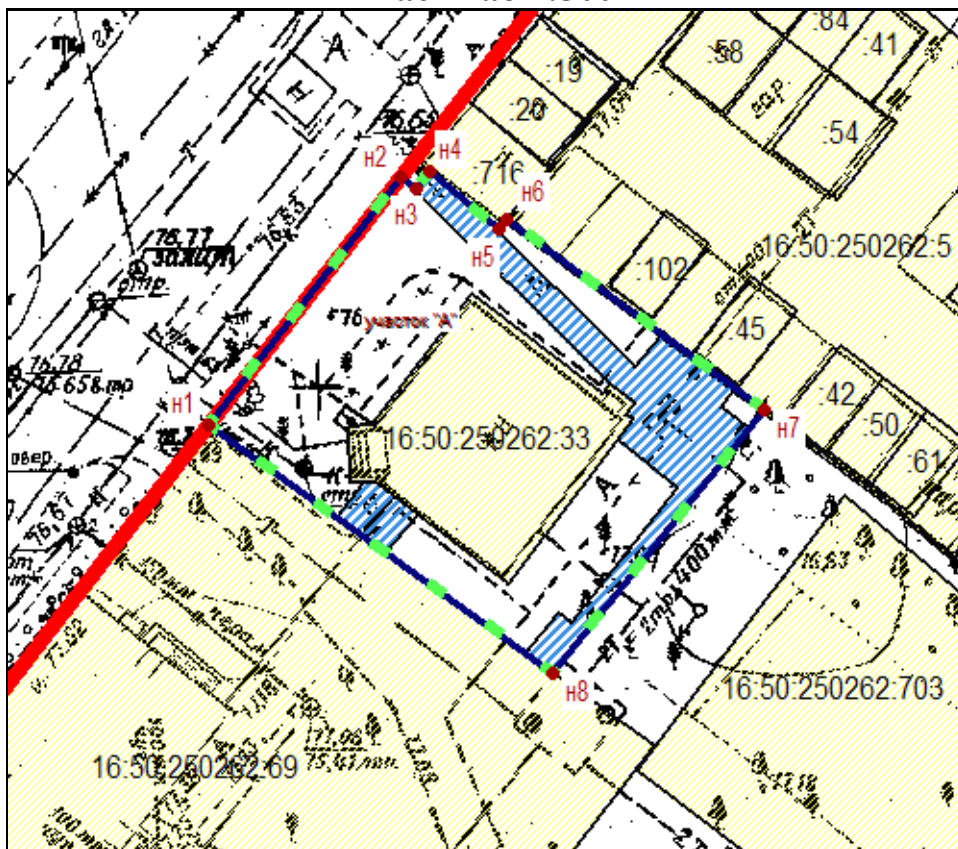
Утвержден постановлением

Исполнительного комитета







г.Казани

от \_\_\_\_\_ № \_\_\_\_\_

**Проект межевания территории по ул.Липатова  
Чертеж №1  
Масштаб 1:500**



**УСЛОВНЫЕ ОБОЗНАЧЕНИЯ**

|   |   |
|---|---|
|  | границы существующих земельных участков                           |
|  | характерная точка границ уточняемого земельного участка           |
|  | номер характерной новой точки границы                             |
|  | границы образуемого земельного участка, границы проекта межевания |
|  | красные линии   |
|  | планируемый сервитут инженерных коммуникаций                      |
| 16:50:250262  | обозначение кадастрового квартала                                 |
| 16:50:250262:33   | кадастровый номер исходного земельного участка                    |