

**Об утверждении проекта
межевания территории
по пр.Победы**

В целях обеспечения территории градостроительной документацией, на основании заявления Общества с ограниченной ответственностью «Витамин + Казань» о перераспределении земель, находящихся в государственной собственности, и земельного участка по пр.Победы, находящегося в частной собственности, в соответствии со статьей 46 Градостроительного кодекса Российской Федерации, согласно постановлениям Исполнительного комитета г.Казани от 08.12.2016 №5015, Мэра г.Казани от 10.11.2017 №311, учитывая заключение по результатам публичных слушаний:

1. Постановляю:

1.1. утвердить проект межевания территории по пр.Победы, предусматривающий образование земельного участка путем перераспределения земель, находящихся в государственной собственности, и земельного участка с кадастровым номером 16:50:050136:4, находящегося в частной собственности, площадью 493 кв.м согласно приложениям №1, 2 и 3 к настоящему постановлению;

1.2. установить для земельного участка по пр.Победы, указанного в подпункте 1.1 настоящего постановления, вид разрешенного использования –

торговые объекты: магазины розничной торговли (универсальные, специализированные) общей площадью не более 1000 кв.м, магазины товаров повседневного спроса (шаговой доступности) (код 4.4);

1.3. присвоить образуемому земельному участку следующий адрес: «г.Казань, Советский район, проспект Победы, д.181»;

1.4. опубликовать настоящее постановление, за исключением приложения №3 к настоящему постановлению (материал для служебного пользования), в Сборнике документов и правовых актов муниципального образования города Казани;

1.5. разместить настоящее постановление, за исключением приложения №3 к настоящему постановлению (материал для служебного пользования), на официальном портале органов местного самоуправления города Казани (www.kzn.ru);

1.6. установить, что настоящее постановление вступает в силу со дня его официального опубликования.

2. **Рекомендую** Обществу с ограниченной ответственностью «Витамин + Казань»:

2.1. обратиться в Управление Федеральной службы государственной регистрации, кадастра и картографии по Республике Татарстан для проведения государственного кадастрового учета земельного участка, указанного в подпункте 1.1 настоящего постановления;

2.2. после проведения государственного кадастрового учета земельного участка, указанного в подпункте 1.1 настоящего постановления, представить в Комитет земельных и имущественных отношений Исполнительного комитета г.Казани соответствующие документы для заключения соглашения о перераспределении земель, находящихся в государственной собственности, и земельного участка с кадастровым номером 16:50:050136:4, находящегося в частной собственности;

2.3. при последующем использовании земельного участка обеспечивать безопасность сетей инженерно-технического обеспечения и беспрепятственный доступ для организаций, эксплуатирующих данные сети.

3. **Возлагаю** контроль за выполнением настоящего постановления на заместителя Руководителя Исполнительного комитета г.Казани Р.Р.Шафигуллина.

Руководитель

Д.Г.Калинкин

Приложение №1

Утвержден постановлением

Исполнительного комитета

г.Казани

от _____ № _____

Проект межевания территории по пр.Победы

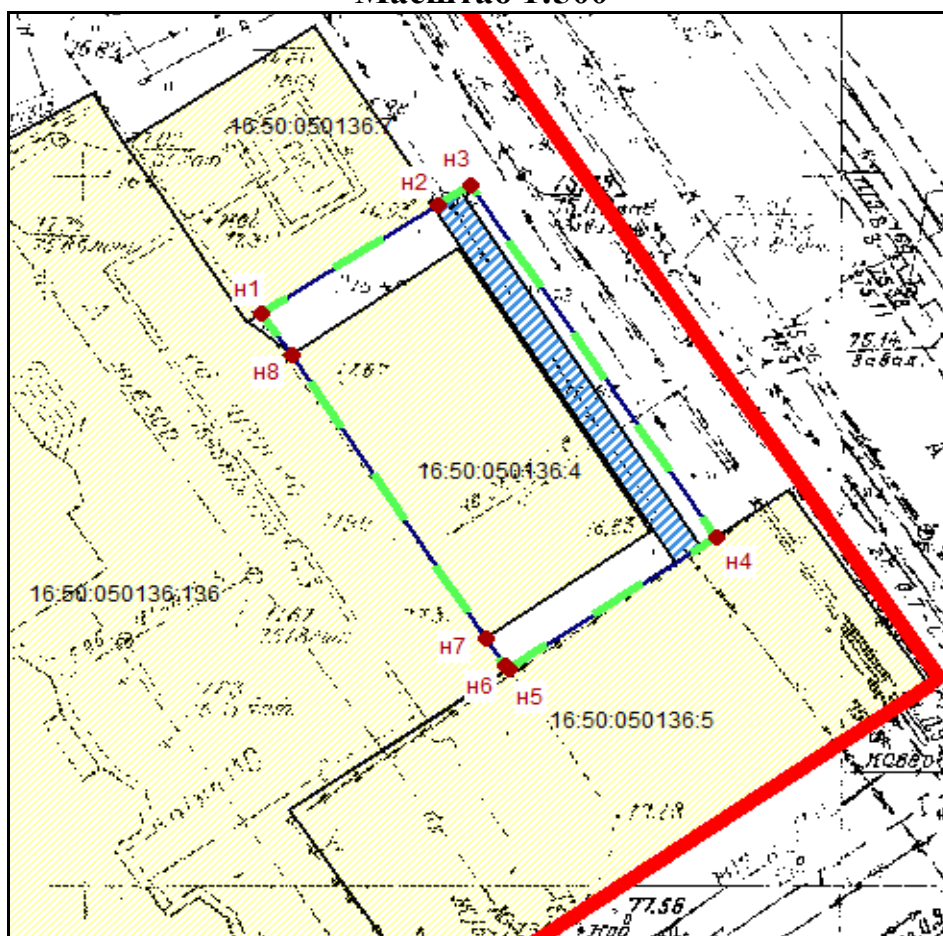
Проект межевания территории по пр.Победы предусматривает образование земельного участка путем перераспределения земель, находящихся в государственной собственности, и земельного участка с кадастровым номером 16:50:050136:4, находящегося в частной собственности.

Проектом межевания устраняются вклинивание и чересполосица.







№ участка	Площадь, кв.м	Вид разрешенного использования образуемого земельного участка	Кадастровый номер исходного земельного участка
	493	Торговые объекты: магазины розничной торговли (универсальные, специализированные) общей площадью не более 1000 кв.м, магазины товаров повседневного спроса (шаговой доступности) (код 4.4)	16:50:050136:4

Приложение №2
 Утвержден постановлением
 Исполнительного комитета
 г.Казани
 от _____ № _____

**Проект межевания территории по пр.Победы
 Чертеж №1
 Масштаб 1:500**



УСЛОВНЫЕ ОБОЗНАЧЕНИЯ

	границы существующих земельных участков
	характерная точка границ уточняемого земельного участка
	номер характерной новой точки границы
	границы образуемого земельного участка, границы проекта межевания
	красные линии
	планируемый сервитут инженерных коммуникаций
16:50:050136	обозначение кадастрового квартала
16:50:050136:4	кадастровый номер исходного земельного участка