

**Об утверждении проекта  
межевания территории  
по пер.Кочетов**

В целях обеспечения территории градостроительной документацией, на основании заявления Общества с ограниченной ответственностью «Трудовой союз «Гардез» о перераспределении земель, находящихся в государственной собственности, и земельного участка, находящегося в частной собственности, по пер.Кочетов, в соответствии со статьей 46 Градостроительного кодекса Российской Федерации, согласно постановлениям Исполнительного комитета г.Казани от 11.08.2016 №3192, Мэра г.Казани от 10.11.2017 №312, учитывая заключение по результатам публичных слушаний:

**1. Постановляю:**

1.1. утвердить проект межевания территории по пер.Кочетов, предусматривающий образование земельного участка путем перераспределения земель, находящихся в государственной собственности, и земельного участка с кадастровым номером 16:50:010619:7, находящегося в частной собственности, площадью 1479 кв.м, согласно приложениям №1, 2 и 3 к настоящему постановлению;

1.2. присвоить образуемому земельному участку следующий адрес: «г.Казань, Вахитовский район, ул.Щапова, д.8»;

1.3. опубликовать настоящее постановление, за исключением приложения №3 к настоящему постановлению (материал для служебного пользования), в

Сборнике документов и правовых актов муниципального образования города Казани;

1.4. разместить настоящее постановление, за исключением приложения №3 к настоящему постановлению (материал для служебного пользования), на официальном портале органов местного самоуправления города Казани ([www.kzn.ru](http://www.kzn.ru));

1.5. установить, что настоящее постановление вступает в силу со дня его официального опубликования.

2. **Рекомендую** Обществу с ограниченной ответственностью «Трудовой союз «Гардез»:

2.1. обратиться в Управление Федеральной службы государственной регистрации, кадастра и картографии по Республике Татарстан для проведения государственного кадастрового учета земельного участка, указанного в подпункте 1.1 настоящего постановления;

2.2. после проведения государственного кадастрового учета земельного участка, указанного в подпункте 1.1 настоящего постановления, представить в Комитет земельных и имущественных отношений Исполнительного комитета г.Казани соответствующие документы для заключения соглашения о перераспределении земель, находящихся в государственной собственности, и земельного участка с кадастровым номером 16:50:010619:7, находящегося в частной собственности;

2.3. при последующем использовании земельного участка:

2.3.1. обеспечивать безопасность сетей инженерно-технического обеспечения и беспрепятственный доступ к ним для организаций, эксплуатирующих данные сети;

2.3.2. соблюдать ограничения, установленные для охранных зон с особыми условиями использования территории.

3. **Возлагаю** контроль за выполнением настоящего постановления на заместителя Руководителя Исполнительного комитета г.Казани Р.Р.Шафигуллина.

**Руководитель**

**Д.Г.Калинкин**

Приложение №1

Утвержден постановлением

Исполнительного комитета

г.Казани

от \_\_\_\_\_ № \_\_\_\_\_

### Проект межевания территории по пер.Кочетов

Проект межевания территории по пер.Кочетов предусматривает образование земельного участка путем перераспределения земель, находящихся в государственной собственности, и земельного участка с кадастровым номером 16:50:010619:7, находящегося в частной собственности.

Проектом межевания устраняются вклинивание и чересполосица.

№ участка	Площадь, кв.м	Вид разрешенного использования образуемого земельного участка	Кадастровый номер исходного земельного участка
	1479	Под жилой дом (код 2.5)	16:50:010619:7

\_\_\_\_\_

Приложение №2

Утвержден постановлением

Исполнительного комитета

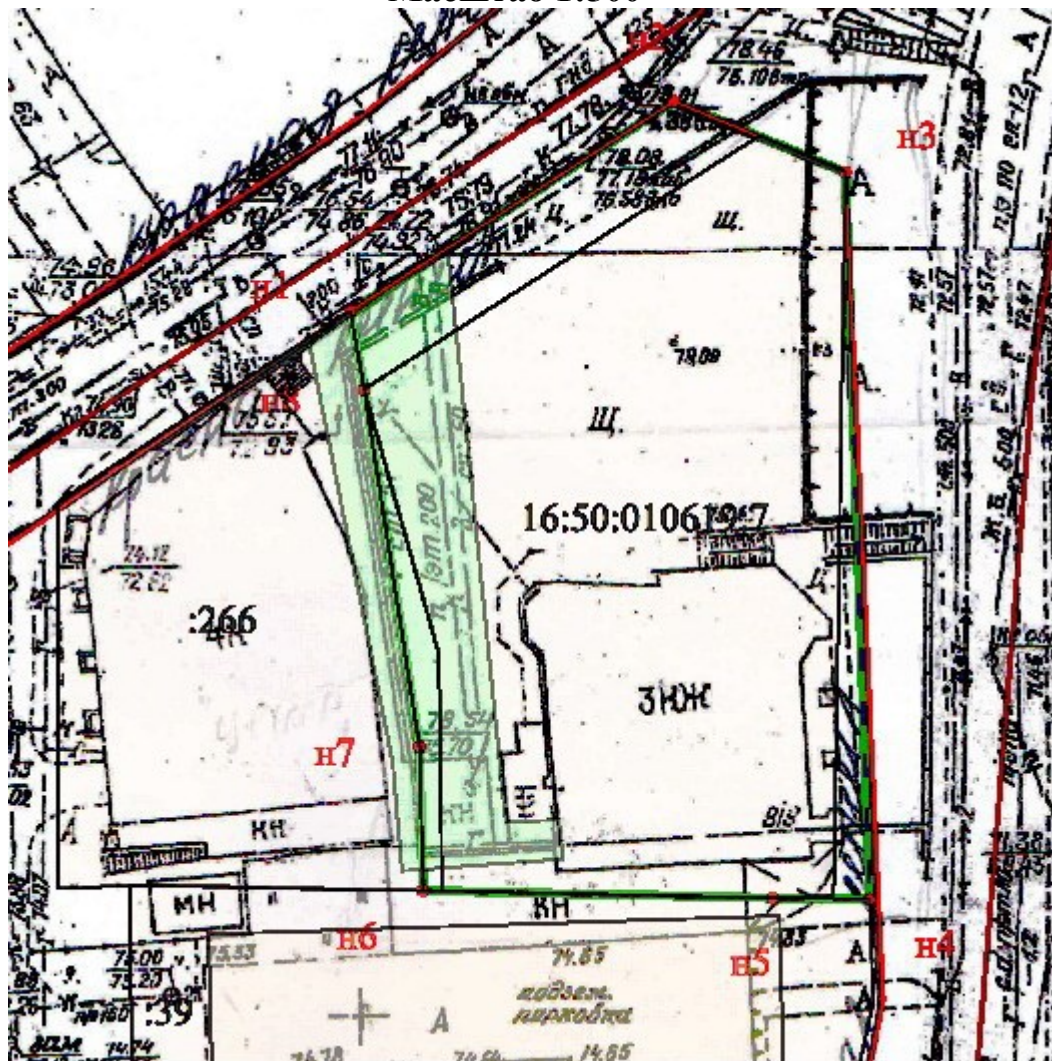
г.Казани

от \_\_\_\_\_ № \_\_\_\_\_






### Проект межевания территории по пер.Кочетов

#### Чертеж №1

Масштаб 1:500



УСЛОВНЫЕ ОБОЗНАЧЕНИЯ

	красные линии
	границы образуемого земельного участка, границы проекта межевания
16:50:010619:7	кадастровый номер исходного земельного участка
	границы существующих земельных участков
 н1	характерная точка границ уточняемого земельного участка
	планируемый сервитут инженерных коммуникаций