

**Об утверждении проекта
межевания территории
по ул.Односторонка Ноксинская**

В целях обеспечения территории градостроительной документацией, на основании заявления граждан Мухьянова Рината Сагитовича и Вафина Вадута Минсадиловича о перераспределении земель, находящихся в государственной собственности, и земельного участка, находящегося в частной собственности, по ул.Односторонка Ноксинская, в соответствии со статьей 46 Градостроительного кодекса Российской Федерации, согласно постановлениям Исполнительного комитета г.Казани от 30.12.2016 №5424, Мэра г.Казани от 04.12.2017 №334, учитывая заключение по результатам публичных слушаний:

1. Постановляю:

1.1. утвердить проект межевания территории по ул.Односторонка Ноксинская, предусматривающий образование земельного участка путем перераспределения земель, находящихся в государственной собственности, и земельного участка с кадастровым номером 16:50:250704:696, находящегося в частной собственности, площадью 705 кв.м согласно приложениям №1, 2 и 3 к настоящему постановлению;

1.2. присвоить образуемому земельному участку следующий адрес: «г.Казань, Советский район, ул.Односторонка Ноксинская, д.4»;

1.3. опубликовать настоящее постановление, за исключением приложения №3 к настоящему постановлению (материал для служебного

пользования), в Сборнике документов и правовых актов муниципального образования города Казани;

1.4. разместить настоящее постановление, за исключением приложения №3 к настоящему постановлению (материал для служебного пользования), на официальном портале органов местного самоуправления города Казани (www.kzn.ru);

1.5. установить, что настоящее постановление вступает в силу со дня его официального опубликования.

2. **Рекомендую** гражданам Мухьянову Ринату Сагитовичу и Вафину Вадуту Минсадиновичу:

2.1. обратиться в Управление Федеральной службы государственной регистрации, кадастра и картографии по Республике Татарстан для проведения государственного кадастрового учета земельного участка, указанного в подпункте 1.1 настоящего постановления;

2.2. после проведения государственного кадастрового учета земельного участка, указанного в подпункте 1.1 настоящего постановления, представить в Комитет земельных и имущественных отношений Исполнительного комитета г.Казани соответствующие документы для заключения соглашения о перераспределении земель, находящихся в государственной собственности, земельного участка с кадастровым номером 16:50:250704:696, находящегося в частной собственности;

2.3. при последующем использовании земельного участка:

2.3.1. обеспечивать безопасность сетей инженерно-технического обеспечения и беспрепятственный доступ к ним для организаций, эксплуатирующих данные сети;

2.3.2. соблюдать ограничения, установленные для охранных зон с особыми условиями использования территории.

3. **Возлагаю** контроль за выполнением настоящего постановления на заместителя Руководителя Исполнительного комитета г.Казани Р.Р.Шафигуллина.

Руководитель

Д.Г.Калинкин

Приложение №1
Утвержден постановлением
Исполнительного комитета
г.Казани
от _____ № _____

Проект межевания территории по ул.Односторонка Ноксинская

Проект межевания предусматривает образование земельного участка путем перераспределения земель, находящихся в государственной собственности, и земельного участка с кадастровым номером 16:50:250704:696, находящегося в частной собственности.

Проектом межевания устраняются вклинивание и чересполосица.

№ участка	Площадь, кв.м	Вид разрешенного использования образуемого земельного участка	Кадастровый номер исходного земельного участка
А	705	Под административное здание (код 4.0)	16:50:250704:696

Приложение №2

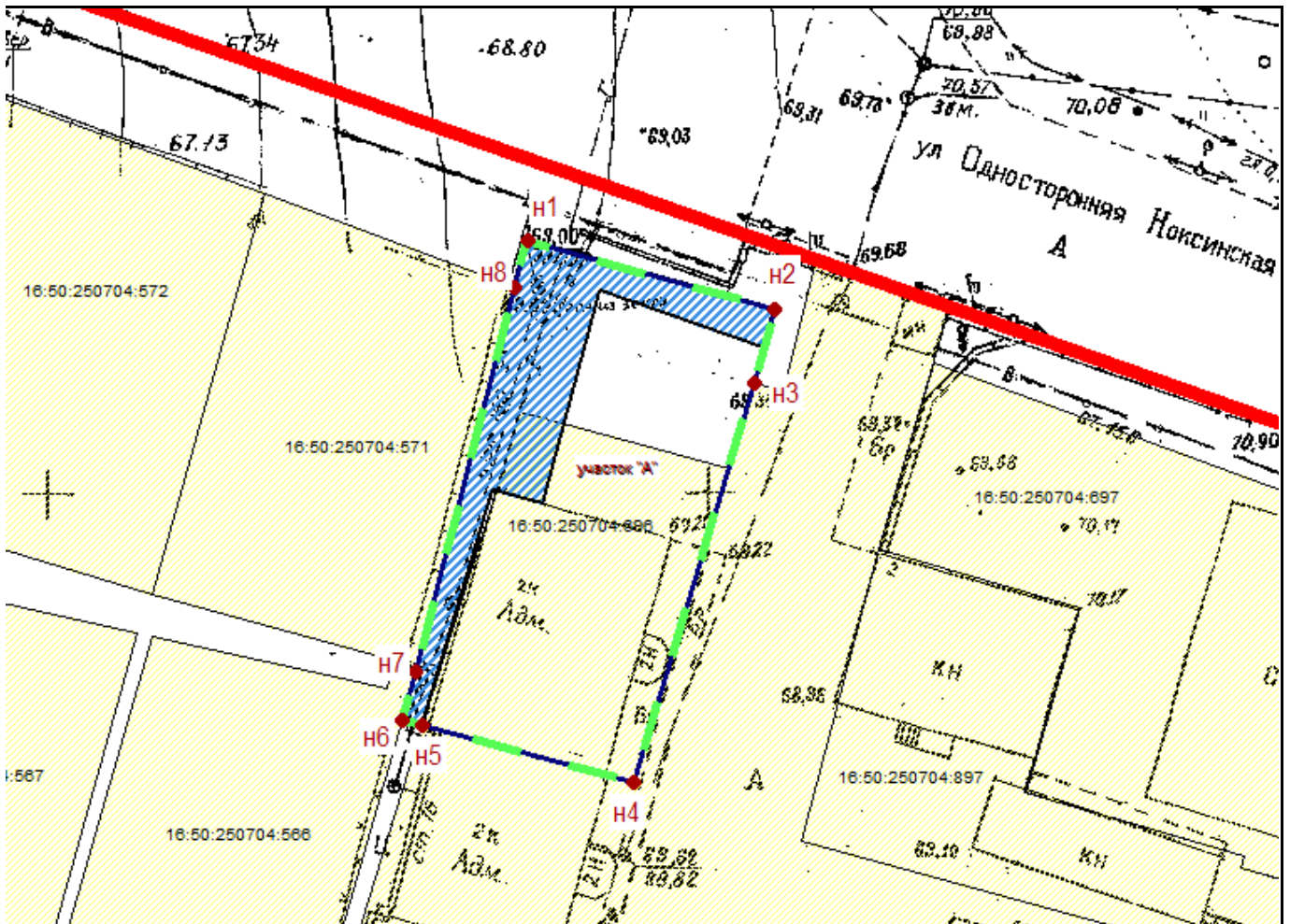
Утвержден постановлением

Исполнительного комитета







г.Казани

от _____ № _____

**Проект межевания территории по ул.Односторонка Ноксинская
Чертеж №1
Масштаб 1: 500**



УСЛОВНЫЕ ОБОЗНАЧЕНИЯ

	границы существующих земельных участков
	характерная точка границ уточняемого земельного участка
	номер характерной новой точки границы
	границы образуемого земельного участка, границы проекта межевания
	красные линии
	планируемый сервитут инженерных коммуникаций
16:50:250704	обозначение кадастрового квартала
16:50:250704:696	кадастровый номер исходного земельного участка