

**Об утверждении проекта
межевания территории
по ул.Мазита Гафури**

В целях обеспечения территории градостроительной документацией, на основании заявления гражданина Башарова Флорида Расуловича о перераспределении земель, находящихся в государственной собственности, и земельного участка, находящегося в частной собственности, по ул.Мазита Гафури, в соответствии со статьей 46 Градостроительного кодекса Российской Федерации, согласно постановлениям Исполнительного комитета г.Казани от 13.04.2017 №1207, Мэра г.Казани от 09.11.2017 №304, учитывая заключение по результатам публичных слушаний:

1. Постановляю:

1.1. утвердить проект межевания территории по ул.Мазита Гафури, предусматривающий образование земельного участка путем перераспределения земель, находящихся в государственной собственности, и земельного участка с кадастровым номером 16:50:012207:51, находящегося в частной собственности, площадью 3240 кв.м согласно приложениям №1, 2 и 3 к настоящему постановлению;

1.2. присвоить образуемому земельному участку следующий адрес: «г.Казань, Вахитовский район, ул.Мазита Гафури, д.73»;

1.3. опубликовать настоящее постановление, за исключением приложения №3 к настоящему постановлению (материал для служебного пользования), в Сборнике документов и правовых актов муниципального образования города Казани;

1.4. разместить настоящее постановление, за исключением приложения №3 к настоящему постановлению (материал для служебного пользования), на официальном портале органов местного самоуправления города Казани (www.kzn.ru);

1.5. установить, что настоящее постановление вступает в силу со дня его официального опубликования.

2. Рекомендую гражданину Башарову Флориду Расуловичу:

2.1. обратиться в Управление Федеральной службы государственной регистрации, кадастра и картографии по Республике Татарстан для проведения государственного кадастрового учета земельного участка, указанного в подпункте 1.1 настоящего постановления;

2.2. после проведения государственного кадастрового учета земельного участка, указанного в подпункте 1.1 настоящего постановления, представить в Комитет земельных и имущественных отношений Исполнительного комитета г.Казани соответствующие документы для заключения соглашения о перераспределении земель, находящихся в государственной собственности, и земельного участка с кадастровым номером 16:50:012207:51, находящегося в частной собственности;

2.3. при последующем использовании земельного участка:

2.3.1. обеспечивать безопасность сетей инженерно-технического обеспечения и беспрепятственный доступ к ним для организаций, эксплуатирующих данные сети;

2.3.2. осуществлять хозяйственную деятельность на земельном участке в соответствии с приказом Министерства культуры Российской Федерации от 08.09.2015 №2367 и приказом Министерства культуры Республики Татарстан от 01.04.2010 №183.

3. **Возлагаю** контроль за выполнением настоящего постановления на заместителя Руководителя Исполнительного комитета г.Казани Р.Р.Шафигуллина.

**Исполняющий обязанности Руководителя –
первый заместитель**

А.Р.Нигматзянов

Приложение №1
Утвержден постановлением
Исполнительного комитета г.Казани
от _____ № _____

Проект межевания территории по ул.Мазита Гафури

Проект межевания территории по ул.Мазита Гафури предусматривает образование земельного участка путем перераспределения земель, находящихся в государственной собственности, и земельного участка с кадастровым номером 16:50:012207:51, находящегося в частной собственности.

Проектом межевания устраняется вклинивание.

№ участка	Площадь, кв.м	Вид разрешенного использования образуемого земельного участка	Кадастровый номер исходного земельного участка
-	3240	Производственные и промышленные предприятия (код 6.6)	16:50:012207:51

Приложение №2

Утвержден постановлением

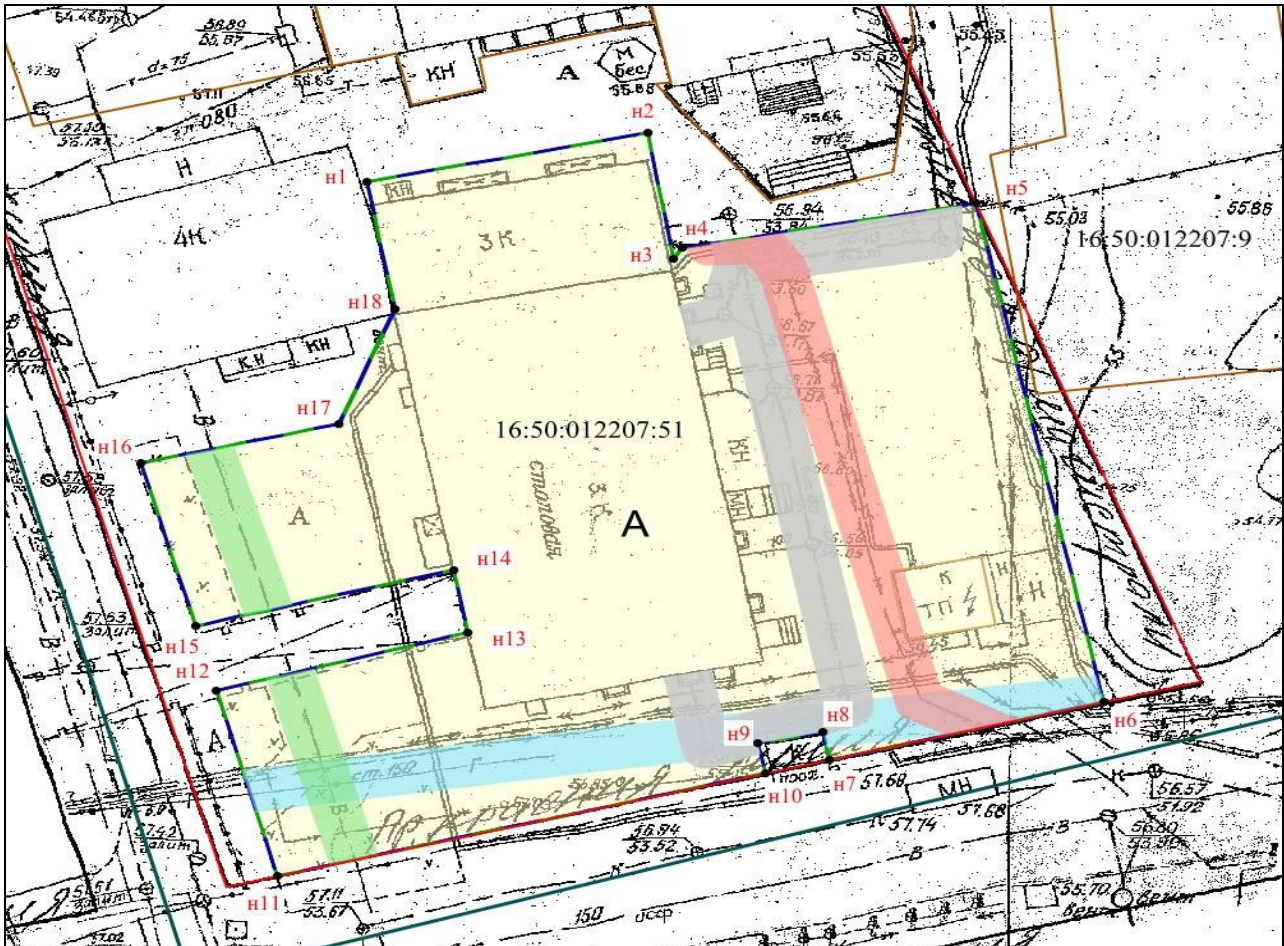
Исполнительного комитета г.Казани

от _____ № _____








Проект межевания территории по ул.Мазита Гафури

Чертеж №1

М 1:500



УСЛОВНЫЕ ОБОЗНАЧЕНИЯ:

	границы существующего земельного участка
	границы образуемого земельного участка, проекта межевания территории
	планируемый сервитут водопровода
	планируемый сервитут канализации
	планируемый сервитут подземного электрического кабеля
	красные линии
	характерная точка границ образуемого земельного участка
н1	номер характерной новой точки границы
16:50:012207	обозначение кадастрового квартала
16:50:012207:51	кадастровый номер исходного земельного участка