

**Об утверждении проекта
межевания территории
по ул.Николая Ершова**

В целях обеспечения территории градостроительной документацией, на основании предложения гражданина Калашникова Константина Геннадьевича о перераспределении земель, находящихся в государственной собственности, и земельного участка по ул.Николая Ершова, находящегося в частной собственности, в соответствии со статьей 46 Градостроительного кодекса Российской Федерации, согласно постановлениям Исполнительного комитета г.Казани от 15.03.2016 №955, Мэра г.Казани от 12.12.2016 №267, учитывая заключение по результатам публичных слушаний:

1. Постановляю:

1.1. утвердить проект межевания территории по ул.Николая Ершова, предусматривающий образование земельного участка путем перераспределения земель, находящихся в государственной собственности, и земельного участка с кадастровым номером 16:50:050137:351, находящегося в частной собственности, площадью 1240 кв.м, согласно приложениям №1 и 2 к настоящему постановлению;

1.2. присвоить образуемому земельному участку следующий адрес: «г.Казань, Советский район, ул.Николая Ершова, д.29в»;

1.3. опубликовать настоящее постановление, за исключением приложения №2 к настоящему постановлению (материал для служебного пользования), в Сборнике документов и правовых актов муниципального образования города Казани;

1.4. разместить настоящее постановление, за исключением приложения №2 к настоящему постановлению (материал для служебного пользования), на официальном портале органов местного самоуправления города Казани (www.kzn.ru);

1.5. установить, что настоящее постановление вступает в силу со дня его официального опубликования.

2. **Рекомендую** гражданину Калашникову Константину Геннадьевичу:

2.1. обратиться в Управление Федеральной службы государственной регистрации, кадастра и картографии по Республике Татарстан для проведения государственного кадастрового учета земельного участка, указанного в подпункте 1.1 настоящего постановления;

2.2. после проведения государственного кадастрового учета земельного участка, указанного в подпункте 1.1 настоящего постановления, представить в Комитет земельных и имущественных отношений Исполнительного комитета г.Казани соответствующие документы для заключения соглашения о перераспределении земель, находящихся в государственной собственности, и земельного участка с кадастровым номером 16:50:050137:351, находящегося в частной собственности;

2.3. при последующем использовании земельного участка обеспечивать безопасность сетей инженерно-технического обеспечения и беспрепятственный доступ для организаций, эксплуатирующих данные сети.

3. **Возлагаю** контроль за выполнением настоящего постановления на заместителя Руководителя Исполнительного комитета г.Казани Р.Р.Шафигуллина.

Руководитель

Д.Г.Калинкин

Приложение №1

Утвержден постановлением

Исполнительного комитета

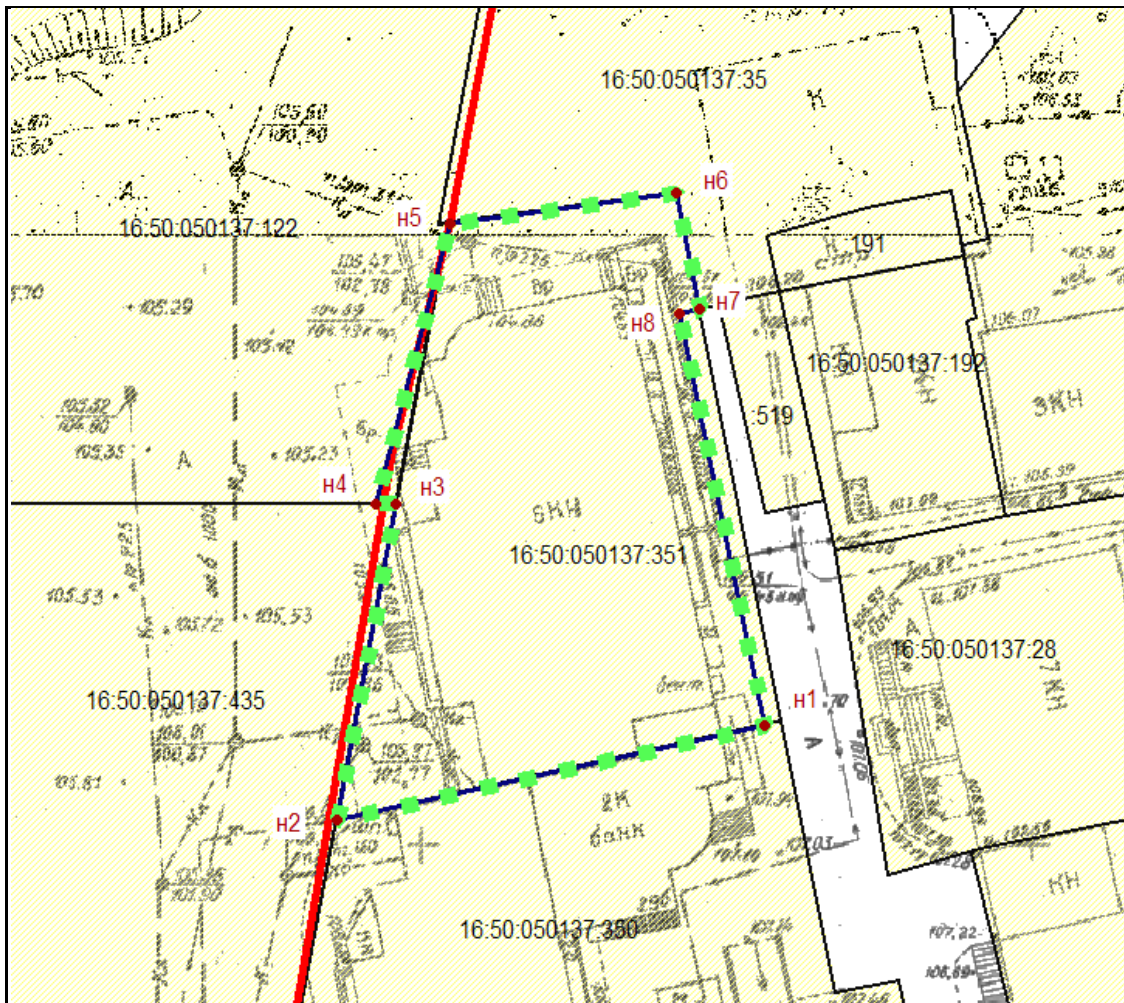
г.Казани

от _____ № _____






Проект межевания территории по ул.Николая Ершова

Чертеж №1

Масштаб 1:1000



УСЛОВНЫЕ ОБОЗНАЧЕНИЯ

	границы существующих земельных участков
	характерная точка границ уточняемого земельного участка
	номер характерной новой точки границы
	границы образуемого земельного участка, границы проекта межевания
	красные линии
16:50:050137	обозначение кадастрового квартала
16:50:050137:351	кадастровый номер исходного земельного участка