

**Об утверждении проекта  
межевания территории  
по ул.2-я Привольная**

В целях обеспечения территории градостроительной документацией, в соответствии со статьей 46 Градостроительного кодекса Российской Федерации, согласно постановлениям Исполнительного комитета г.Казани от 17.01.2017 №54, Мэра г.Казани от 22.03.2017 №69, учитывая заключение по результатам публичных слушаний и заявление гражданина Салихова Ирека Фаритовича о перераспределении земель, находящихся в государственной собственности, и земельного участка, находящегося в частной собственности, по ул.2-я Привольная:

**1. Постановляю:**

1.1. утвердить проект межевания территории по ул.2-я Привольная, предусматривающий образование земельного участка путем перераспределения земель, находящихся в государственной собственности, и земельного участка с кадастровым номером 16:50:011133:14, находящегося в частной собственности, площадью 1890 кв.м (приложения №1, 2);

1.2. установить для образуемого земельного участка вид разрешенного использования – административные офисы (код 4.1);

1.3. присвоить образуемому земельному участку следующий адрес: «г.Казань, Вахитовский район, ул.2-я Привольная, д.33а»;

1.4. опубликовать настоящее постановление, за исключением ведомости координат приложения №2 к настоящему постановлению (материал для

служебного пользования), в Сборнике документов и правовых актов муниципального образования города Казани;

1.5. разместить настоящее постановление, за исключением ведомости координат приложения №2 к настоящему постановлению (материал для служебного пользования), на официальном портале органов местного самоуправления города Казани ([www.kzn.ru](http://www.kzn.ru));

1.6. установить, что настоящее постановление вступает в силу со дня его официального опубликования.

**2. Рекомендую** гражданину Салихову Иреку Фаритовичу:

2.1. обратиться в Управление Федеральной службы государственной регистрации, кадастра и картографии по Республике Татарстан для проведения государственного кадастрового учета земельного участка, указанного в подпункте 1.1 настоящего постановления;

2.2. после проведения государственного кадастрового учета земельного участка, указанного в подпункте 1.1 настоящего постановления, представить в Комитет земельных и имущественных отношений Исполнительного комитета г.Казани соответствующие документы для заключения соглашения о перераспределении земель, находящихся в государственной собственности, и земельного участка с кадастровым номером 16:50:011133:14, находящегося в частной собственности;

2.3. обеспечивать безопасность сетей инженерно-технического обеспечения и беспрепятственный доступ к ним для организаций, эксплуатирующих данные сети;

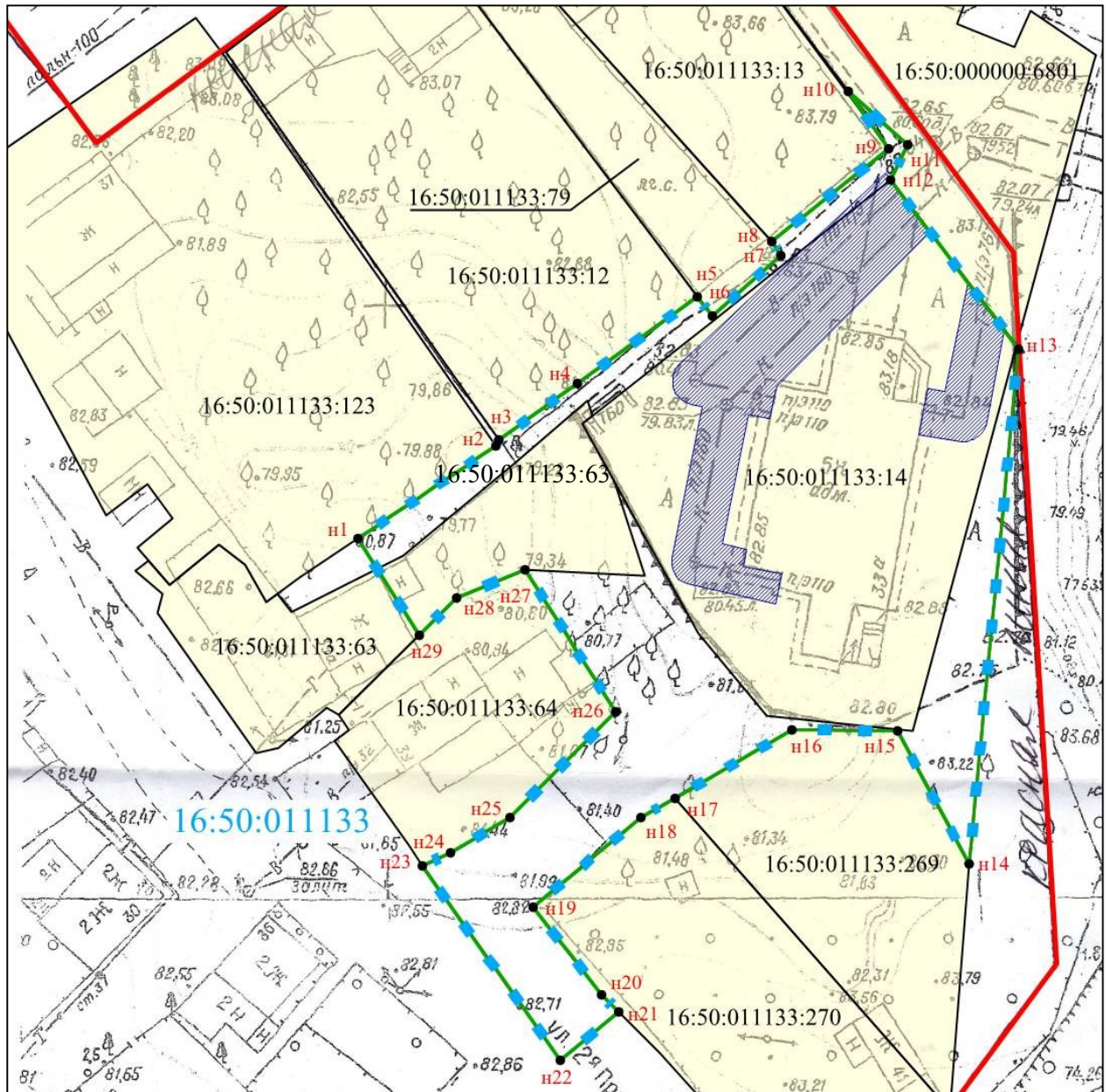
2.4. соблюдать ограничения, установленные для охранных зон с особыми условиями использования территории.

**3. Возлагаю** контроль за выполнением настоящего постановления на заместителя Руководителя Исполнительного комитета г.Казани Р.Р.Шафигуллина.







**Руководитель**

**Д.Г.Калинкин**

**Проект межевания территории по ул.2-я Привольная**  
**Чертеж №1**  
**Масштаб 1:500**



**УСЛОВНЫЕ ОБОЗНАЧЕНИЯ:**

-  - границы существующего земельного участка;
-  - границы образуемого земельного участка; границы проекта межевания территории;
-  - планируемый сервитут инженерных коммуникаций;
-  - красные линии;
-  - характерная точка границ образуемого земельного участка;
-  - номер характерной новой точки границы;
- 16:50:011133 - обозначение кадастрового квартала;
- 16:50:011133:14 - кадастровый номер исходного земельного участка